

**Схема границ предполагаемых к использованию под размещение
объекта земель на кадастровом плане территории**

Местоположение: Ленинградская область, Всеволожский муниципальный район,
Заневское городское поселение, гп. Янино-1

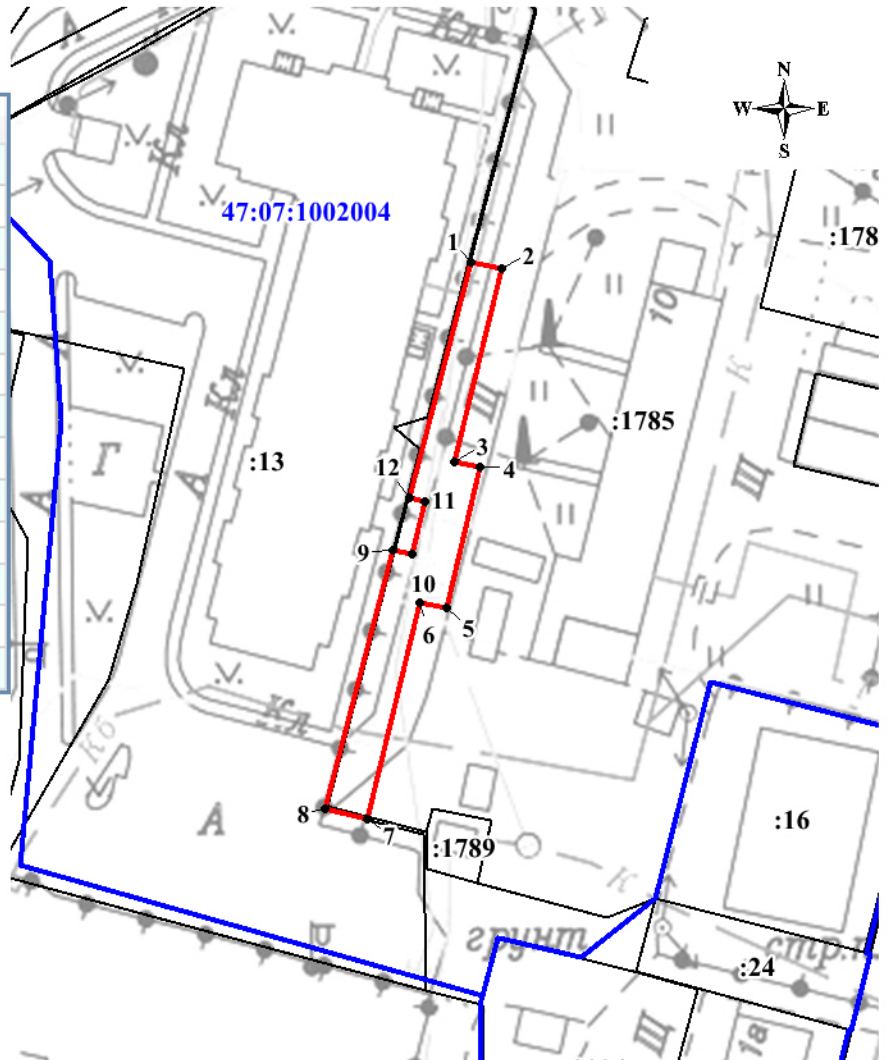
Кадастровый квартал: 47:07:1002004

В границах земельного участка с кадастровым номером: 47:07:1002004:1785 (406 кв.м)
и на землях, государственная собственность на которые не разграничена,
в границах кадастрового квартала 47:07:1002004 (12 кв.м)

Система координат: МСК 47 зона 2






Каталог координат
Площадь: 418 кв.м

Номер	X	Y
1	437 519,27	2 228 080,11
2	437 518,34	2 228 084,11
3	437 492,81	2 228 077,52
4	437 492,04	2 228 080,93
5	437 473,51	2 228 076,17
6	437 474,29	2 228 072,71
7	437 445,71	2 228 065,25
8	437 447,22	2 228 059,76
9	437 481,25	2 228 069,25
10	437 480,65	2 228 071,67
11	437 487,65	2 228 073,53
12	437 488,14	2 228 071,53
1	437 519,27	2 228 080,11



Масштаб 1:1000

Условные обозначения:

-  Граница земель предполагаемых к использованию под размещение объекта
-  Граница земельного участка, сведения о котором содержатся в ЕГРН
-  1 Характерная точка границы земель предполагаемых к размещению объекта
-  :1785 Кадастровый номер земельного участка в кадастровом квартале
-  47:07:1002004 Номер и граница кадастрового квартала