



Муниципальное образование  
«ЗАНЕВСКОЕ ГОРОДСКОЕ ПОСЕЛЕНИЕ»  
Всеволожского муниципального района Ленинградской области

**АДМИНИСТРАЦИЯ  
ПОСТАНОВЛЕНИЕ**

07.04.2023

№ 301

д. Заневка

Об утверждении схемы  
расположения земельного  
участка на кадастровом плане  
территории в связи с уточнением  
границ и площади земельного  
участка с кадастровым  
номером 47:07:0000000:92534

В соответствии с Федеральным законом от 06.10.2003 № 131-ФЗ «Об общих принципах организации местного самоуправления в Российской Федерации», Федеральным законом от 13.07.2015 № 218-ФЗ «О государственной регистрации недвижимости», Федеральным законом от 24.07.2007 № 221-ФЗ «О кадастровой деятельности», Уставом муниципального образования «Заневское городское поселение» Всеволожского муниципального района Ленинградской области, администрация муниципального образования «Заневское городское поселение» Всеволожского муниципального района Ленинградской области

**ПОСТАНОВЛЯЕТ:**

1. Утвердить схему расположения земельного участка на кадастровом плане территории (приложение к постановлению) в связи с уточнением границ и площади земельного участка с кадастровым номером 47:07:0000000:92534, в отношении которого зарегистрировано право собственности муниципального образования «Заневское городское поселение» Всеволожского муниципального района Ленинградской области, в целях исправления выявленной реестровой ошибки в описании местоположения границ земельного участка.

2. Настоящее постановление вступает в силу со дня его подписания.

3. Опубликовать настоящее постановление в газете «Заневский вестник» и разместить на официальном сайте МО «Заневское городское поселение» <http://www.zanevkaorg.ru>.

4. Контроль над исполнением настоящего постановления возложить на заместителя главы администрации МО «Заневское городское поселение» по архитектуре, земельным и имущественным вопросам Егиазаряна Г.В.

Глава администрации

А.В. Гердий

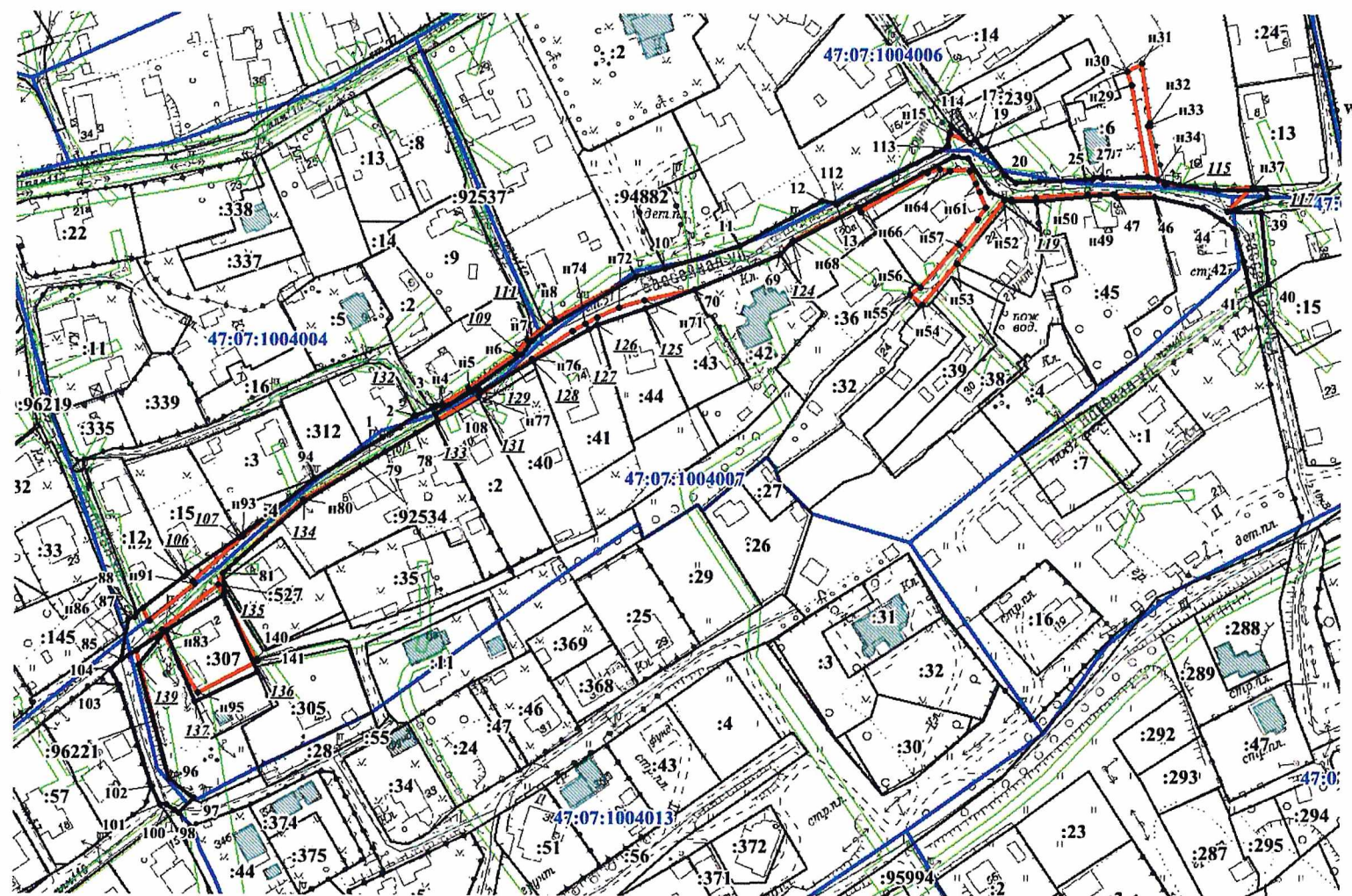
Утверждена  
 постановлением администрации  
 МО "Заневское городское поселение"  
 Всеволожского муниципального  
 района Ленинградской области  
 от 04.04.2023 № 301

Схема расположения земельного участка или земельных участков  
 на кадастровом плане территории






Лист 1

Кадастровый номер земельного участка		47:07:0000000:92534	
Площадь земельного участка		4712 м <sup>2</sup>	
Обозначение характерных точек границы	Координаты, м, МСК-47 зона 2		
	X	Y	
1	436926.20	2231654.05	
2	436935.04	2231667.81	
3	436938.64	2231676.14	
4	436939.62	2231678.87	
5	436945.80	2231689.57	
6	436959.72	2231709.36	
7	436965.22	2231714.22	
8	436973.95	2231725.47	
9	436990.87	2231758.89	
10	436994.29	2231770.97	
11	437003.08	2231802.03	
12	437021.26	2231836.20	
13	437020.07	2231841.70	
14	437042.85	2231888.45	
15	437047.96	2231889.32	
16	437043.99	2231897.47	
17	437045.61	2231899.83	
18	437041.10	2231902.82	
19	437041.94	2231904.08	
20	437030.71	2231911.83	
21	437027.56	2231916.12	
22	437027.93	2231925.93	
23	437028.53	2231944.66	
24	437028.63	2231947.45	
25	437029.43	2231948.10	
26	437029.56	2231951.46	
27	437028.77	2231952.04	
28	437029.35	2231970.32	
29	437067.02	2231964.05	
30	437072.81	2231962.14	
31	437075.89	2231968.45	
32	437051.33	2231971.21	
33	437050.25	2231970.57	
34	437028.26	2231974.22	
35	437026.39	2231977.37	
36	437023.35	2231998.75	
37	437024.52	2232012.96	
38	437014.78	2232002.53	
39	437014.16	2232016.26	
40	436984.77	2232018.93	
41	436980.42	2232011.79	
42	436994.05	2232008.82	
43	437007.66	2232005.11	
44	437011.47	2232000.24	
45	437016.24	2231992.50	
46	437021.21	2231972.65	
47	437021.95	2231956.85	

Обозначение характерных точек границы	Координаты, м, МСК-47 зона 2	
	X	Y
48	437022.45	2231956.06
49	437022.60	2231945.52
50	437021.49	2231924.21
51	437020.70	2231914.07
52	437020.45	2231911.20
53	436994.57	2231891.57
54	436977.94	2231877.27
55	436982.25	2231871.87
56	436985.28	2231876.60
57	437002.50	2231892.30
58	437012.85	2231900.50
59	437017.76	2231903.62
60	437023.97	2231901.39
61	437027.50	2231899.97
62	437032.40	2231897.20
63	437032.87	2231889.22
64	437033.42	2231884.99
65	437031.99	2231879.76
66	437016.64	2231852.06
67	437018.32	2231850.60
68	437005.03	2231823.87
69	436999.26	2231818.62
70	436985.59	2231783.06
71	436981.25	2231762.64
72	436978.23	2231752.13
73	436974.52	2231743.13
74	436971.93	2231738.15
75	436968.96	2231732.76
76	436957.69	2231715.98
77	436942.77	2231693.71
78	436927.90	2231667.81
79	436920.24	2231655.11
80	436900.76	2231621.40
81	436870.94	2231588.15
82	436866.12	2231586.02
83	436847.74	2231562.84
84	436839.42	2231552.15
85	436835.77	2231546.03
86	436852.46	2231549.27
87	436852.95	2231551.62
88	436854.86	2231552.59
89	436856.82	2231555.29
90	436851.44	2231557.51
91	436866.52	2231576.50
92	436867.60	2231575.77
93	436886.18	2231596.56
94	436909.27	2231626.20
1	436926.20	2231654.05



Условные обозначения:

- |   |  |
|---|--|
|                | - граница земельного участка, установленная при проведении кадастровых работ |
|  47:07:1001004 | - номер и граница кадастрового квартала                                      |
|                | - граница земельного участка, сведения о которой содержатся в ЕГРН           |
|  :15           | - обозначение земельного участка, сведения о котором содержатся в ЕГРН       |
|                | - граница зоны с особыми условиями использования территории                  |

Масштаб 1:2200