



Муниципальное образование
«ЗАНЕВСКОЕ ГОРОДСКОЕ ПОСЕЛЕНИЕ»
Всеволожского муниципального района Ленинградской области

**АДМИНИСТРАЦИЯ
ПОСТАНОВЛЕНИЕ**

22.05.2023

№ 451

д. Заневка

О размещении сетей
водоснабжения в д. Суоранда

В соответствии с п.3 ст.39.36 Земельного кодекса Российской Федерации, постановлением Правительства Российской Федерации от 03.12.2014 № 1300 «Об утверждении перечня видов объектов, размещение которых может осуществляться на землях или земельных участках, находящихся в государственной или муниципальной собственности, без предоставления земельных участков и установления сервитутов», Областным законом Ленинградской области от 18.05.2012 № 38-оз «Об установлении случаев, при которых не требуется получение разрешения на строительство на территории Ленинградской области», постановлением Правительства Ленинградской области от 03.08.2015 № 301 «Об утверждении Порядка и условий размещения отдельных видов объектов на землях или земельных участках, находящихся в государственной или муниципальной собственности, без предоставления земельных участков и установления сервитутов на территории Ленинградской области», рассмотрев заявление Общества с ограниченной ответственностью «Строительно-монтажное эксплуатационное управление «Заневка» (ИНН 4703116542) (далее ООО «СМЭУ «Заневка») входящий от 18.05.2023 № 2919-02-04, схему границ предполагаемых к использованию под размещение объекта земель на кадастровом плане территории, администрация муниципального образования «Заневское городское поселение» Всеволожского муниципального района Ленинградской области

ПОСТАНОВЛЯЕТ:

1. ООО «СМЭУ «Заневка» разместить линейный объект сетей водоснабжения на землях площадью 45 кв.м, государственная собственность на которые не разграничена, в кадастровом квартале 47:07:1003005, без предоставления земельных участков и установления сервитутов, согласно схеме границ земель, предполагаемых к использованию под размещение

объекта на кадастровом плане территории (приложение к постановлению), сроком на 2 года с даты принятия настоящего постановления.

2. Сектору землепользования и природопользования администрации МО «Заневское городское поселение»:

2.1. Направить настоящее постановление ООО «СМЭУ «Заневка» в течение 1 рабочего дня со дня его принятия.

2.2. Направить настоящее постановление в течение 10 рабочих дней со дня его принятия в федеральный орган исполнительной власти, уполномоченный на осуществление государственного земельного надзора.

3. Настоящее постановление вступает в силу после его подписания.

4. Опубликовать настоящее постановление в газете «Заневский вестник» и разместить на официальном сайте МО «Заневское городское поселение» <http://www.zanevkaorg.ru>.

5. Контроль над исполнением настоящего постановления возложить на заместителя главы администрации МО «Заневское городское поселение» по архитектуре, земельным и имущественным вопросам Егиазаряна Г.В.

Глава администрации

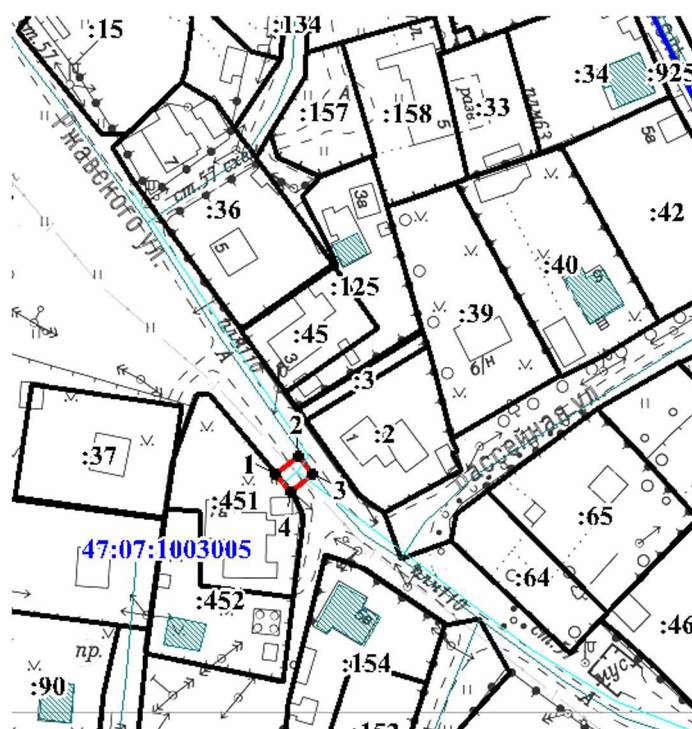
А.В. Гердий

**Схема границ предполагаемых к использованию под размещение
объекта земель на кадастровом плане территории**

Местоположение: Ленинградская область, Всеволожский муниципальный район,
Заневское городское поселение, дер.Суоранда
Кадастровый квартал: 47:07:1003005







Система координат: МСК 47 зона 2
Каталог координат
Площадь: 45 кв.м

Номер	X	Y
1	436 703,46	2 231 235,75
2	436 708,10	2 231 241,74
3	436 703,44	2 231 245,48
4	436 698,79	2 231 239,51
1	436 703,46	2 231 235,75



Масштаб 1:2000

Условные обозначения:

-  Граница земель предполагаемых к использованию под размещение объекта
-  Граница земельного участка, сведения о котором содержатся в ЕГРН
-  1 Характерная точка границы земель предполагаемых к размещению объекта
-  :451 Кадастровый номер земельного участка в кадастровом квартале
-  47:07:1003005 Номер кадастрового квартала
-  Сети водоснабжения