



Муниципальное образование  
«ЗАНЕВСКОЕ ГОРОДСКОЕ ПОСЕЛЕНИЕ»  
Всеволожского муниципального района Ленинградской области

**АДМИНИСТРАЦИЯ  
ПОСТАНОВЛЕНИЕ**

23.05.2023

№ 456

д. Заневка

Об утверждении схемы  
расположения земельных  
участков на кадастровом плане  
территории в связи с уточнением  
границ и площади земельного  
участка с кадастровым  
номером 47:07:0000000:92559

В соответствии с Федеральным законом от 06.10.2003 № 131-ФЗ «Об общих принципах организации местного самоуправления в Российской Федерации», Федеральным законом от 13.07.2015 № 218-ФЗ «О государственной регистрации недвижимости», Федеральным законом от 24.07.2007 № 221-ФЗ «О кадастровой деятельности», Уставом муниципального образования «Заневское городское поселение» Всеволожского муниципального района Ленинградской области, администрация муниципального образования «Заневское городское поселение» Всеволожского муниципального района Ленинградской области

**ПОСТАНОВЛЯЕТ:**

1. Утвердить схему расположения земельных участков на кадастровом плане территории (приложение к постановлению) в связи с уточнением границ и площади земельного участка с кадастровым номером 47:07:0000000:92559, в отношении которого зарегистрировано право собственности муниципального образования «Заневское городское поселение» Всеволожского муниципального района Ленинградской области, в целях исправления выявленной реестровой ошибки в описании местоположения границ земельного участка.
2. Настоящее постановление вступает в силу со дня его подписания.
3. Опубликовать настоящее постановление в газете «Заневский вестник» и разместить на официальном сайте МО «Заневское городское поселение» <http://www.zanevkaorg.ru>.

4. Контроль над исполнением настоящего постановления возложить на заместителя главы администрации МО «Заневское городское поселение» по архитектуре, земельным и имущественным вопросам Егиазаряна Г.В.

Глава администрации

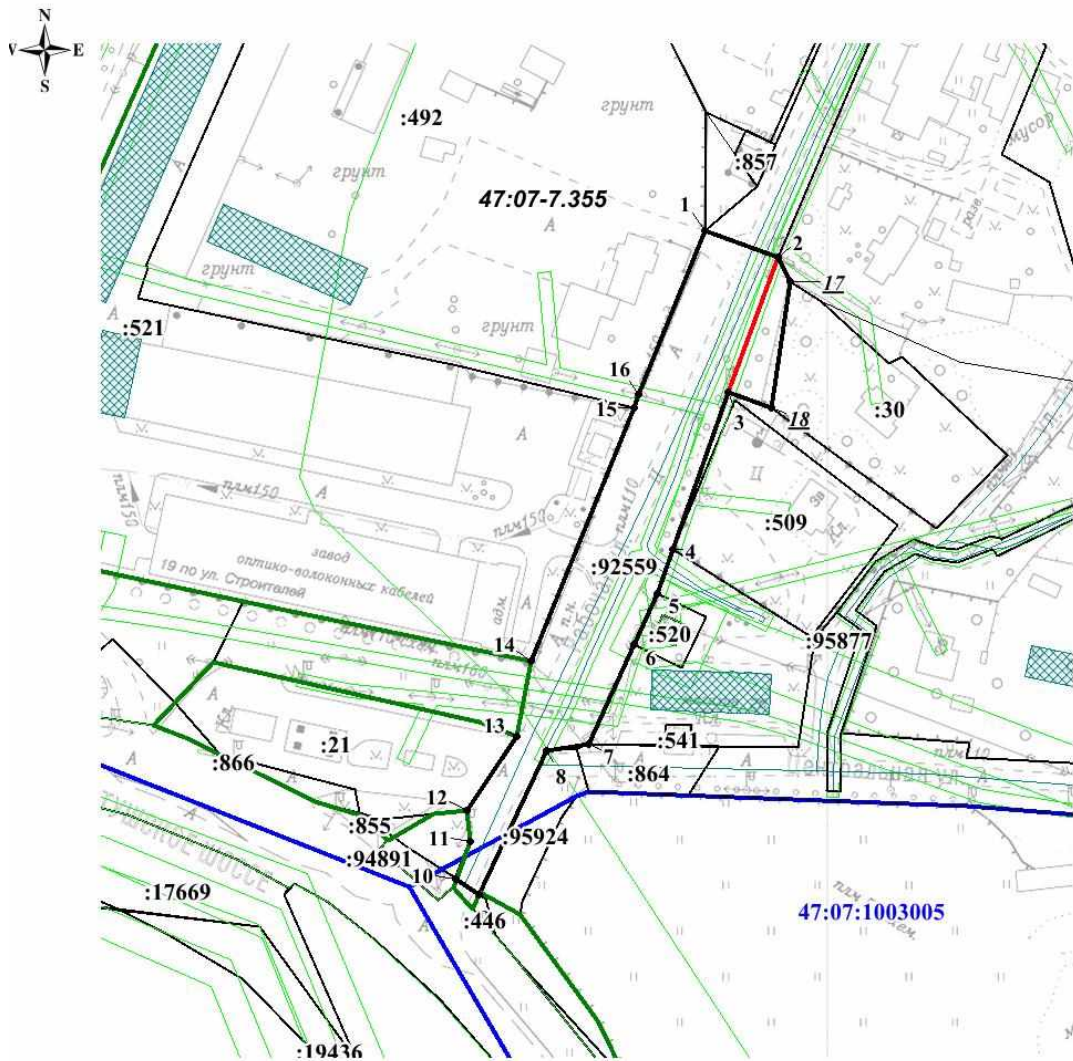
А.В. Гердий

Утверждена  
 постановлением администрации  
 МО "Заневское городское поселение"  
 Всеволожского муниципального  
 района Ленинградской области  
 от 23.05.2023 № 456

Лист 1








Схема расположения земельного участка или земельных участков  
 на кадастровом плане территории

Условный номер земельного участка	-	
Площадь земельного участка	4800 м <sup>2</sup>	
Обозначение характерных точек границы	Координаты, м, МСК-47 зона 2	
	X	Y
1	437096.36	2230922.80
2	437087.82	2230945.25
3	437046.73	2230929.32
4	436998.81	2230911.73
5	436985.13	2230906.66
6	436969.70	2230899.43
7	436939.38	2230884.92
8	436937.79	2230872.18
9	436893.88	2230850.93
10	436898.74	2230843.96
11	436910.26	2230848.42
12	436919.81	2230847.44
13	436942.06	2230862.96
14	436965.11	2230867.71
15	437042.29	2230900.26
16	437046.22	2230901.91
1	437096.36	2230922.80



Условные обозначения:

Масштаб 1:2000

-  - граница земельного участка, установленная при проведении кадастровых работ
-  **47:07:1005006** - номер и граница кадастрового квартала
-  - граница земельного участка, сведения о которой содержатся в ЕГРН
-  **:54** - обозначение земельного участка, сведения о котором содержатся в ЕГРН
-  **47:07-7.371** - реестровый номер территориальной зоны
-  - граница зоны с особыми условиями использования территории
-  - граница населенного пункта