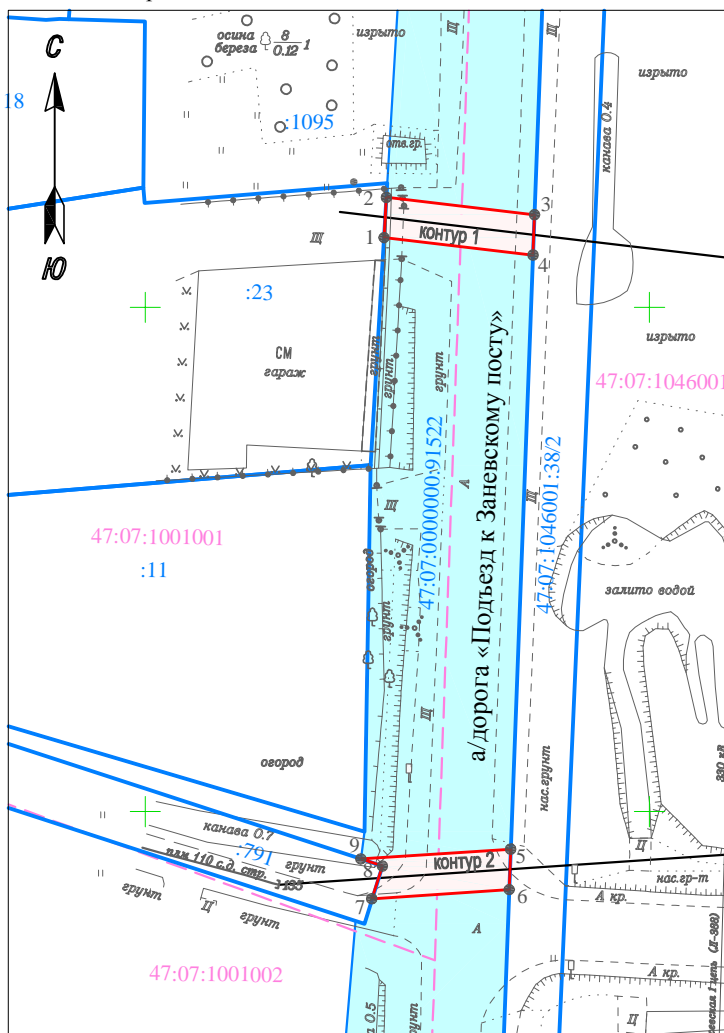


Схема расположения публичного сервитута

Местоположение: Ленинградская область, р-н. Всеволожский, д. Заневка,
 в границах земельного участка с кадастровым номером 47:07:0000000:91522.

Система координат МСК-47, зона 2

Площадь публичного сервитута 112 кв.м



Масштаб 1:750

Контур 1		
Обозначение характерных точек границы	Координаты, м	
	X	Y
1	436656.92	2226123.68
2	436660.91	2226123.91
3	436659.19	2226138.60
4	436655.19	2226138.45
1	436656.92	2226123.68
Контур 2		
Обозначение характерных точек границы	Координаты, м	
	X	Y
5	436596.28	2226136.24
6	436592.27	2226136.09
7	436591.36	2226122.47
8	436594.60	2226123.52
9	436595.31	2226121.38
5	436596.28	2226136.24


Условные обозначения:




- проектные границы публичного сервитута



- характеристическая точка границы публичного сервитута



- земельный участок с кадастровым номером 47:07:0000000:91522, в отношении которого испрашивается публичный сервитут



- проектное местоположение инженерного сооружения, относительно которого устанавливается публичный сервитут

47:07:1001002 - границы и номер кадастрового квартала

:23

- границы и кадастровые номера земельных участков, по сведениям ЕГРН