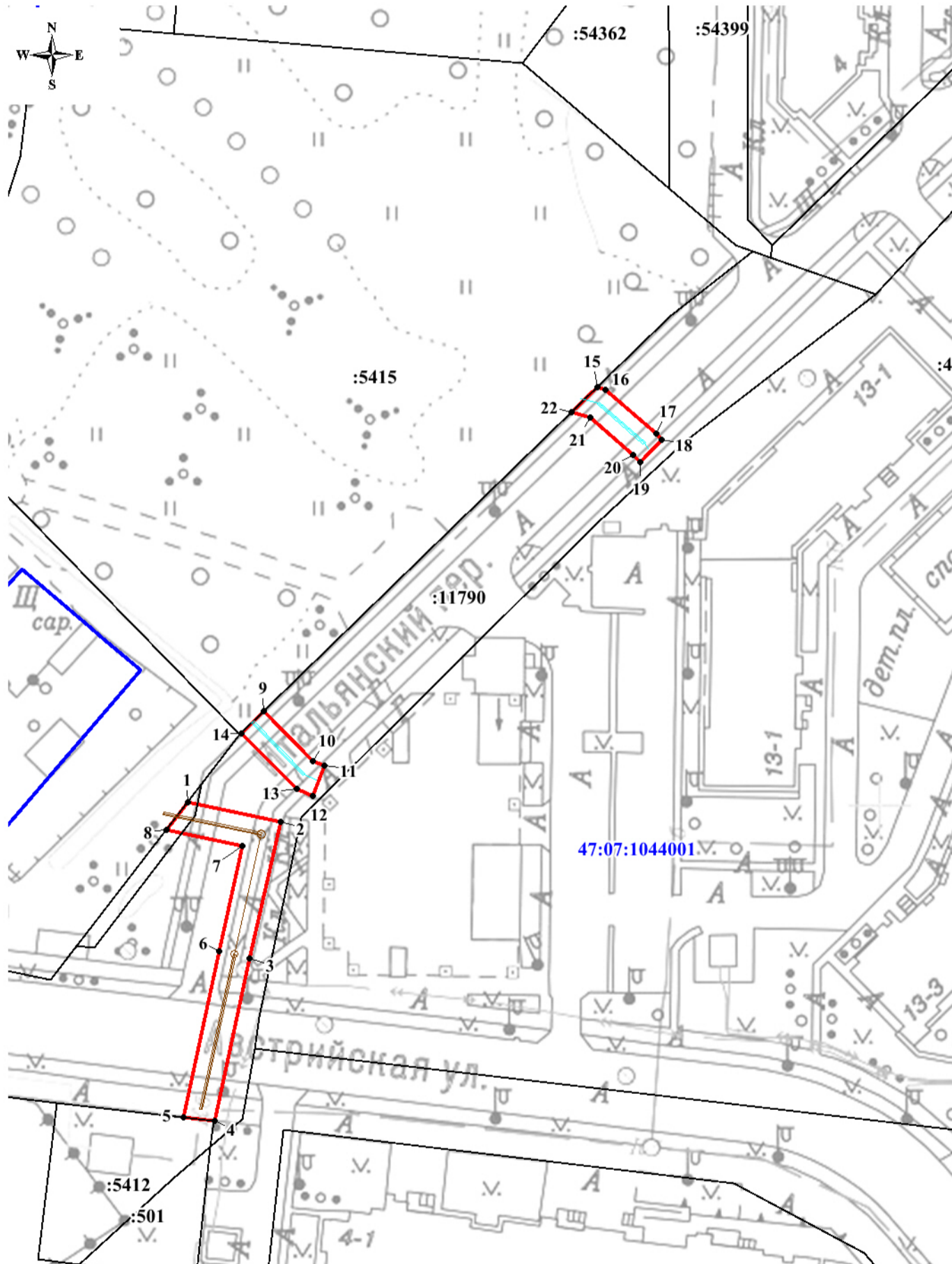


Схема расположения границ публичного сервитута







Наименование объекта: сети водоснабжения и водоотведения для подключения объекта:
 «Многоквартирные жилые дома по адресу: Ленинградская обл. Всеволожский район, г.Кудрово,
 кадастровые номера 47:07:1044001:5415 и 47:07:0000000:95747»
 Местоположение: Российская Федерация, Ленинградская область,
 Всеволожский муниципальный район, Заневское городское поселение, г. Кудрово.
 В границах земельного участка с кадастровым номером: 47:07:1044001:11790 (612 кв.м)
 и на землях, государственная собственность на которые не разграничена,
 в границах кадастрового квартала 47:07:1044001 (16 кв.м)

Система координат МСК 47 зона 2
 Общая площадь публичного сервитута: 628 кв.м



Масштаб 1:1000

Условные обозначения:

-  :4202 - граница и кадастровый номер земельного участка, в отношении которого устанавливается публичный сервитут
-  - проектные границы публичного сервитута
-  • 1 - обозначение характерных точек границ публичного сервитута
-  47:07:1039001 - граница и номер кадастрового квартала
-  - водопровод
-  - канализация

Каталог координат

Номер	X	Y
1	432 525,04	2 225 362,82
2	432 521,04	2 225 380,39
3	432 495,31	2 225 374,22
4	432 464,47	2 225 367,07
5	432 465,24	2 225 361,14
6	432 496,70	2 225 368,38
7	432 516,53	2 225 373,12
8	432 519,81	2 225 358,66
1	432 525,04	2 225 362,82

Номер	X	Y
9	432 542,11	2 225 377,60
10	432 532,45	2 225 386,75
11	432 531,57	2 225 388,82
12	432 525,98	2 225 386,59
13	432 527,32	2 225 383,51
14	432 537,97	2 225 373,25
9	432 542,11	2 225 377,60

Номер	X	Y
15	432 602,74	2 225 441,71
16	432 602,17	2 225 443,34
17	432 593,71	2 225 452,85
18	432 592,43	2 225 453,84
19	432 588,33	2 225 449,74
20	432 589,74	2 225 448,34
21	432 596,89	2 225 440,34
22	432 598,00	2 225 436,71
15	432 602,74	2 225 441,71