



АДМИНИСТРАЦИЯ  
ЗАНЕВСКОГО ГОРОДСКОГО ПОСЕЛЕНИЯ  
Всеволожского муниципального района Ленинградской области

**ПОСТАНОВЛЕНИЕ**

20.10.2023

№ 932

д. Заневка

**Об установлении публичного сервитута в отношении частей земельных участков с кадастровыми номерами 47:07:1039001:24, 47:07:1039001:25 для прохода или проезда**

В соответствии с ч. 2, пп. 1 ч. 4 ст. 23 Земельного кодекса Российской Федерации, ч. 2 ст. 262, ст. 274 Гражданского кодекса Российской Федерации, Федеральным законом от 06.10.2003 № 131-ФЗ «Об общих принципах организации местного самоуправления в Российской Федерации», Уставом Заневского городского поселения Всеволожского муниципального района Ленинградской области, согласно графического описания местоположения границ публичного сервитута (приложение к постановлению), администрация Заневского городского поселения Всеволожского муниципального района Ленинградской области

**ПОСТАНОВЛЯЕТ:**

1. Установить публичный сервитут общей площадью 1086 кв.м в кадастровом квартале 47:07:1039001 в целях обеспечения нужд местного населения без изъятия земельных участков: для обеспечения прохода или проезда к земельным участкам с кадастровыми номерами 47:07:1003007:56, 47:07:1003007:57 в отношении земельных участков (частей земельных участков):

1.1. С кадастровым номером 47:07:1039001:24, имеющего местоположение: Ленинградская область, Всеволожский район, д. Суоранда, категория земель - земли населённых пунктов, вид разрешенного использования - для ведения фермерского хозяйства. Площадь публичного сервитута в границах земельного участка составляет 802 кв.м.

1.2. С кадастровым номером 47:07:1039001:25, имеющего местоположение: Ленинградская область, Всеволожский район, массив Хирвосты, категория земель - земли населенных пунктов, вид разрешенного использования – для ведения фермерского хозяйства. Площадь публичного сервитута в границах земельного участка составляет 284 кв.м.

2. Утвердить границы публичного сервитута согласно приложению к настоящему постановлению.

3. Установить срок публичного сервитута для прохода или проезда – бессрочный.

4. Сектору землепользования и природопользования администрации Заневского городского поселения Всеволожского муниципального района Ленинградской области в течение пяти рабочих дней со дня принятия настоящего постановления:

4.1. Направить копию настоящего постановления собственнику земельных участков с кадастровыми номерами 47:07:1039001:24, 47:07:1039001:25.

4.2. Направить копию настоящего постановления в Управление Федеральной службы государственной регистрации, кадастра и картографии по Ленинградской области для внесения в Единый государственный реестр недвижимости сведений о публичном сервитуте.

5. Публичный сервитут считается установленным со дня внесения сведений о нем в Единый государственный реестр недвижимости.

6. Опубликовать настоящее постановление в газете «Заневский вестник» и разместить на официальном сайте Заневского городского поселения Всеволожского муниципального района Ленинградской области <http://www.zanevkaorg.ru>.

7. Настоящее постановление вступает в силу после его подписания.

8. Контроль над исполнением настоящего постановления возложить на заместителя главы администрации по архитектуре, земельным и имущественным вопросам Егиазаряна Г.В.

Временно исполняющий обязанности  
главы администрации

В.В. Гречиц

Приложение к постановлению администрации  
 Заповского городского поселения  
 Всеволожского муниципального района  
 Ленинградской области  
 от 20.10.2023 № 932

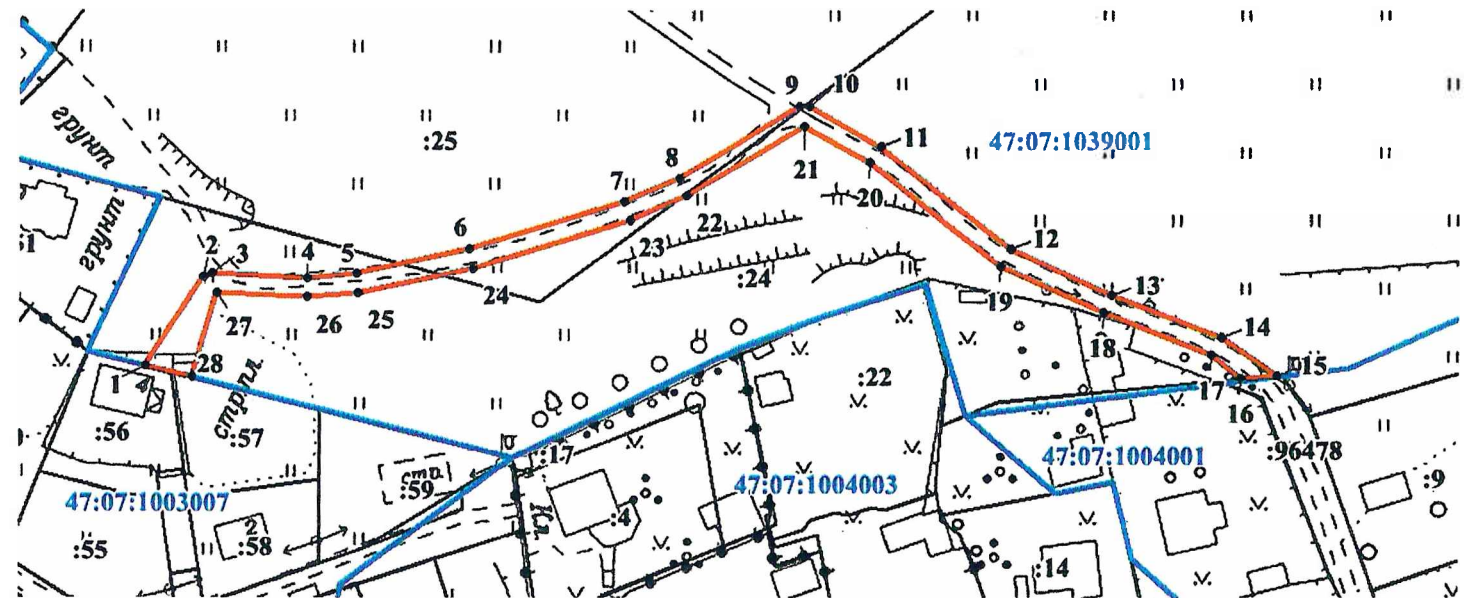
### Схема расположения границ публичного сервитута

Наименование объекта: Публичный сервитут для обеспечения прохода и проезда неограниченного круга лиц  
 Местоположение: Российская Федерация, Ленинградская область, Всеволожский муниципальный район, Заповское городское поселение, дер. Хирвосты  
 В границах земельного участка с кадастровым номером: 47:07:1039001:24 (802 кв.м), 47:07:1039001:25 (284 кв.м)

Система координат МСК 47 зона 2  
 Общая площадь публичного сервитута: 1086 кв.м





#### Каталог координат

Номер	X	Y
12	437 261,61	2 231 789,66
13	437 251,76	2 231 810,19
14	437 242,70	2 231 832,45
15	437 234,80	2 231 843,73
16	437 234,18	2 231 836,30
17	437 239,19	2 231 830,50
18	437 248,13	2 231 808,52
19	437 258,17	2 231 787,59
20	437 279,74	2 231 761,28
21	437 287,36	2 231 747,88
22	437 273,43	2 231 723,58
23	437 268,52	2 231 711,69
24	437 259,22	2 231 679,44
25	437 254,35	2 231 655,73
26	437 253,70	2 231 645,22
27	437 254,91	2 231 626,60
28	437 238,93	2 231 621,34
1	437 240,03	2 231 611,84



Масштаб 1:1500

#### Условные обозначения:

-  :4202 - граница и кадастровый номер земельного участка, в отношении которого устанавливается публичный сервитут
-  - проектные границы публичного сервитута
-  • 1 - обозначение характерных точек границ публичного сервитута
-  47:07:1039001 - граница и номер кадастрового квартала