

**Схема границ предполагаемых к использованию под размещение
 объекта земель на кадастровом плане территории**

Местоположение: Ленинградская область, Всеволожский муниципальный район,
 Заповское городское поселение

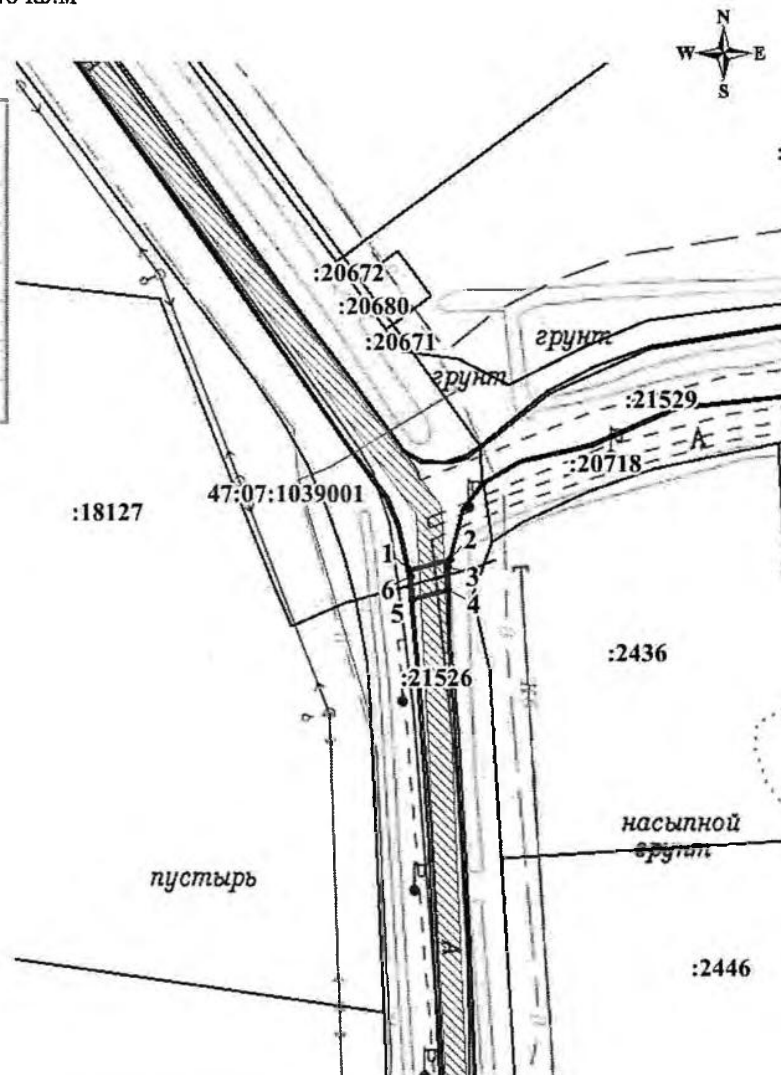
В границах земельного участка с кадастровым номером 47:07:1039001:21526 (48 кв.м)

Система координат: МСК 47 зона 2

Площадь земельного участка 48 кв.м







Каталог координат

Номер	X	Y
1	438 262,61	2 229 283,34
2	438 264,80	2 229 291,90
3	438 263,24	2 229 291,50
4	438 258,48	2 229 291,43
5	438 256,58	2 229 283,98
6	438 261,38	2 229 283,59
1	438 262,61	2 229 283,34



Масштаб 1:1500

Условные обозначения:

-  Граница земель предполагаемых к использованию под размещение объекта
-  Граница земельного участка, сведения о котором содержатся в ЕГРН
-  Характерная точка границы земель предполагаемых к размещению объекта
-  Кадастровый номер земельного участка в кадастровом квартале
-  Номер кадастрового квартала
-  Сети канализации