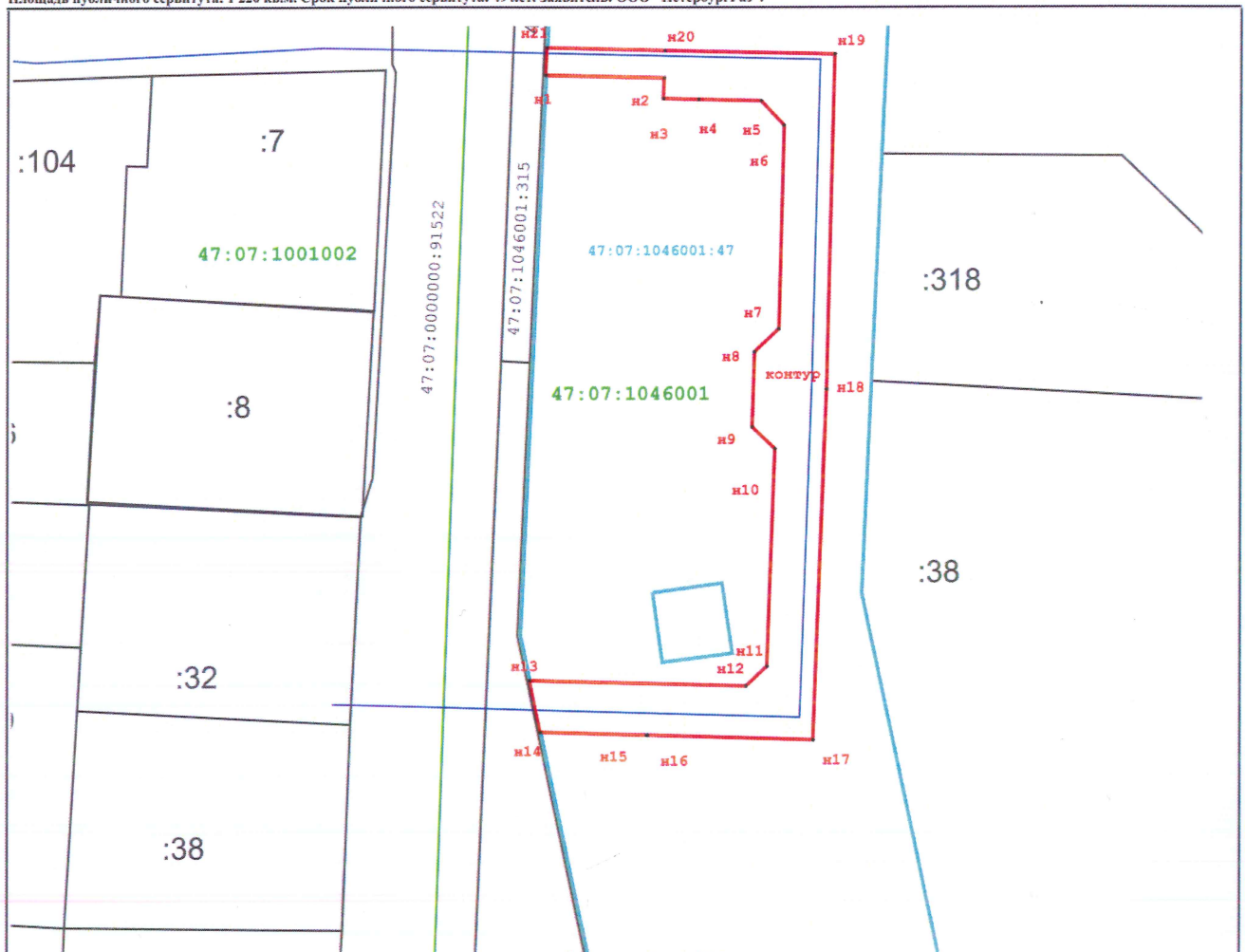








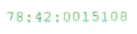


Схема расположения границ публичного сервитута

Для размещения линейных объектов системы газоснабжения: «Газопровод по договору технологического присоединения до границы участка по адресу: Ленинградская область, Всеволожский район, Заневская волость, дер.Заневка, уч.136».  
Местоположение публичного сервитута: Ленинградская область, Всеволожский район, дер. Заневка.  
Площадь публичного сервитута: 1 220 кв.м. Срок публичного сервитута: 49 лет. Заявитель: ООО "ПетербургГаз".



Масштаб 1:1 000

Используемые условные знаки и обозначения:

-  - проектные границы публичного сервитута
-  н1 - обозначение характерной точки публичного сервитута
-  - границы земельного участка, по сведениям ЕГРН в отношении которого испрашивается сервитут
-  - границы земельных участков, по сведениям ЕГРН
-  - обозначение проектируемого местоположения инженерного сооружения (газопровод высокого давления), относительно которого устанавливается публичный сервитут
-  - обозначение существующего местоположения инженерного сооружения (газопровод высокого давления)
-  78:42:0015108 - номер кадастрового квартала, по сведениям ЕГРН
-  :126 - кадастровый номер земельного участка, по сведениям ЕГРН
-  47:07:1046001:47 - кадастровый номер земельного участка, по сведениям ЕГРН в отношении которых испрашивается сервитут