

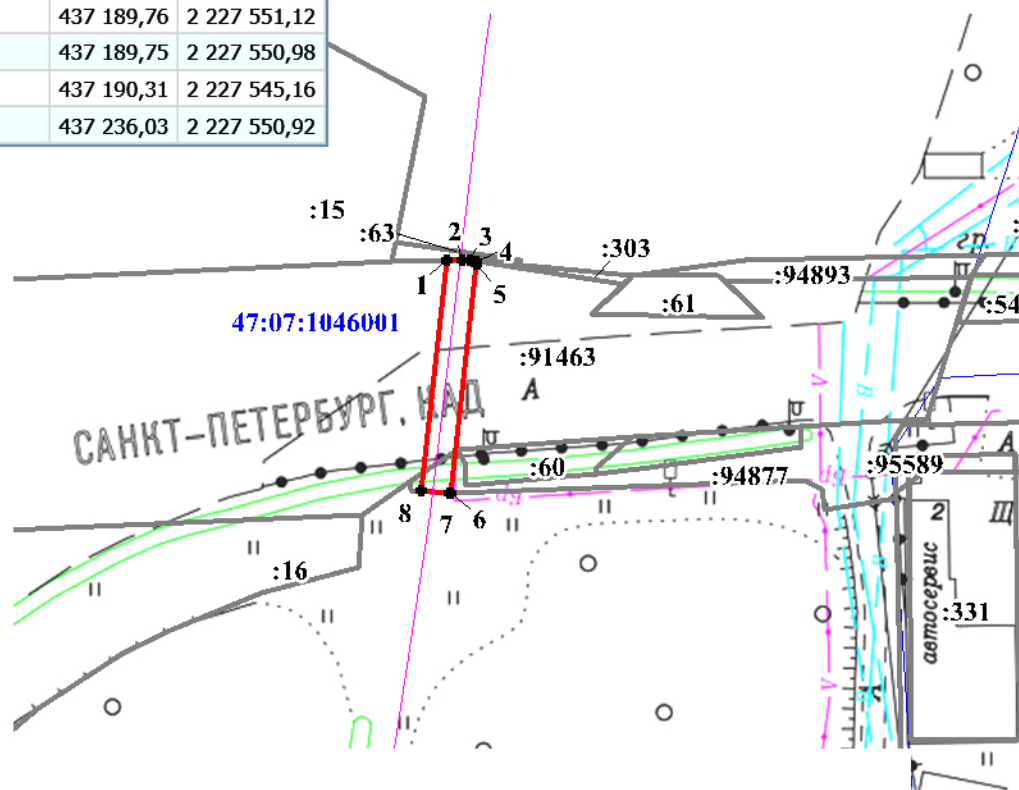
Схема расположения границ публичного сервитута

Наименование объекта: для строительства газопровода высокого давления II категории в границах Заневского городского поселения для подключения объекта: «Подводящий газопровод от газопровода с кадастровым номером 47:07:0000000:93981 до границы земельного участка с кадастровым номером 47:07:1039001:3754 по адресу: Ленинградская область, Всеволожский муниципальный район, Заневское городское поселение, гп. Янино-1, ул. Военный городок, з/у 67»
 Местоположение: Российская Федерация, Ленинградская область, Всеволожский муниципальный район, Заневское городское поселение, гп. Янино-1.
 В границах земельных участков с кадастровыми номерами: 47:07:0000000:91463 (241 кв.м), 47:07:1000000:94877 (36 кв.м)

Система координат МСК 47 зона 2
 Общая площадь публичного сервитута: 277 кв.м

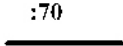




Каталог координат

Номер	X	Y
1	437 236,03	2 227 550,92
2	437 236,09	2 227 554,00
3	437 235,84	2 227 555,59
4	437 235,61	2 227 556,94
5	437 235,22	2 227 556,86
6	437 189,76	2 227 551,12
7	437 189,75	2 227 550,98
8	437 190,31	2 227 545,16
1	437 236,03	2 227 550,92



Масштаб 1:1500

Условные обозначения:

-  :70 - граница и кадастровый номер земельного участка, в отношении которого устанавливается публичный сервитут
-  - проектные границы публичного сервитута
-  • 1 - обозначение характерных точек границ публичного сервитута
-  47:07:1046001 - граница и номер кадастрового квартала
-  - газопровод