



АДМИНИСТРАЦИЯ
ЗАНЕВСКОГО ГОРОДСКОГО ПОСЕЛЕНИЯ
Всеволожского муниципального района Ленинградской области

ПОСТАНОВЛЕНИЕ

26.09.2024

№ 900

д. Заневка

О размещении объекта благоустройства - спортивной и детской площадки в границах земельного участка с кадастровым номером 47:07:1005005:438

В соответствии с п.3 ст.39.36 Земельного кодекса Российской Федерации, постановлением Правительства Российской Федерации от 03.12.2014 № 1300 «Об утверждении перечня видов объектов, размещение которых может осуществляться на землях или земельных участках, находящихся в государственной или муниципальной собственности, без предоставления земельных участков и установления сервитутов», постановлением Правительства Ленинградской области от 03.08.2015 № 301 «Об утверждении Порядка и условий размещения отдельных видов объектов на землях или земельных участках, находящихся в государственной или муниципальной собственности, без предоставления земельных участков и установления сервитутов на территории Ленинградской области», Правилами благоустройства и санитарного содержания территории муниципального образования «Заневское городское поселение» Всеволожского муниципального района Ленинградской области, утвержденными решением совета депутатов МО «Заневское городское поселение» от 25.02.2020 № 7, рассмотрев заявление ООО «Эрудит» ИНН 4706045628 вх. от 20.09.2024 № 6454-02-04 о выдаче разрешения на использование земель, земельного участка или части земельного участка, находящегося в государственной или муниципальной собственности, схему границ предполагаемых к использованию под размещение объекта земель или земельного участка на кадастровом плане территории, администрация Заневского городского поселения Всеволожского муниципального района Ленинградской области

ПОСТАНОВЛЯЕТ:

1. Разрешить ООО «Эрудит» ИНН 4706045628 разместить объект благоустройства - спортивную и детскую площадку, без предоставления земельных участков и установления сервитутов, на земельном участке с

кадастровым номером 47:07:1005005:438, расположенном по адресу: Российская Федерация, Ленинградская область, Всеволожский муниципальный район, Заневское городское поселение, д.Янино-2, в отношении которого зарегистрировано право постоянного (бессрочного) пользования Администрации муниципального образования «Заневское городское поселение» Всеволожского муниципального района Ленинградской области, согласно схеме границ, предполагаемых к использованию на кадастровом плане территории (приложение к постановлению), сроком на 49 лет с даты согласования проектной документации объекта благоустройства.

2. ООО «Эрудит» согласовать проектную документацию объекта благоустройства, планируемого к размещению с отделом архитектуры, градостроительства и территориального планирования администрации Заневского городского поселения Всеволожского муниципального района Ленинградской области.

3. Сектору землепользования и природопользования администрации Заневского городского поселения Всеволожского муниципального района Ленинградской области:

3.1. Направить настоящее постановление ООО «Эрудит» в течение 1 рабочего дня со дня его принятия.

3.2. Направить настоящее постановление в течение 10 рабочих дней со дня его принятия в федеральный орган исполнительной власти, уполномоченный на осуществление государственного земельного надзора.

4. Настоящее постановление вступает в силу после его подписания.

5. Опубликовать настоящее постановление в газете «Заневский вестник» и разместить на официальном сайте Заневского городского поселения Всеволожского муниципального района Ленинградской области <http://www.zanevkaorg.ru>.

6. Контроль над исполнением настоящего постановления возложить на заместителя главы администрации по архитектуре, земельным и имущественным вопросам Егиазаряна Г.В.

Исполняющий обязанности
главы администрации

И.А. Бенера

**Схема границ земель, предполагаемых к использованию под
 размещение объекта, на кадастровом плане территории**

Местоположение: Российская Федерация, Ленинградская область,
 Всеволожский муниципальный район, Заневское городское поселение, д. Янино-2

В границах земельного участка 47:07:1005005:438

Система координат МСК 47 зона 2
 Площадь земельного участка: 425 кв.м





Каталог координат

Номер	X	Y
1	435 735,97	2 231 416,12
2	435 717,83	2 231 438,09
3	435 700,88	2 231 463,52
4	435 698,62	2 231 462,46
5	435 694,54	2 231 460,58
6	435 712,59	2 231 433,75
7	435 724,48	2 231 417,74
8	435 730,81	2 231 411,49
1	435 735,97	2 231 416,12



Условные обозначения:

Масштаб 1:1000

-  :440 - граница и кадастровый номер земельного участка, сведения о котором содержатся в ЕГРН
-  - граница земельного участка предполагаемого к использованию
-  1 - обозначение характерных точек границ участка
-  47:07:1005005 - граница и номер кадастрового квартала