



АДМИНИСТРАЦИЯ  
ЗАНЕВСКОГО ГОРОДСКОГО ПОСЕЛЕНИЯ  
Всеволожского муниципального района Ленинградской области

**ПОСТАНОВЛЕНИЕ**

04.10.2024

№ 918

д. Заневка

**О размещении сетей газоснабжения линейного объекта – подводящий газопровод от газопровода с кадастровым номером 47:07:0000000:93981 до границы земельного участка с кадастровым номером 47:07:1039001:3754 в гп. Янино-1**

В соответствии с п.3 ст.39.36 Земельного кодекса Российской Федерации, постановлением Правительства Российской Федерации от 03.12.2014 № 1300 «Об утверждении перечня видов объектов, размещение которых может осуществляться на землях или земельных участках, находящихся в государственной или муниципальной собственности, без предоставления земельных участков и установления сервитутов», постановлением Правительства Ленинградской области от 03.08.2015 № 301 «Об утверждении Порядка и условий размещения отдельных видов объектов на землях или земельных участках, находящихся в государственной или муниципальной собственности, без предоставления земельных участков и установления сервитутов на территории Ленинградской области», рассмотрев заявление Общества с ограниченной ответственностью «Строительно-монтажное эксплуатационное управление «Заневка» (ИНН 4703116542) (далее ООО «СМЭУ «Заневка») входящий от 26.09.2024 № 6634-02-04, схему границ предполагаемых к использованию под размещение объекта земель или земельного участка на кадастровом плане территории, администрация Заневского городского поселения Всеволожского муниципального района Ленинградской области

**ПОСТАНОВЛЯЕТ:**

1. ООО «СМЭУ «Заневка» разместить газопровод давлением до 1,2 Мпа, для размещения которого не требуется разрешения на строительство. – подводящий газопровод от газопровода с кадастровым номером 47:07:0000000:93981 до границы земельного участка с кадастровым номером 47:07:1039001:3754 по адресу: Ленинградская область, Всеволожский муниципальный район, гп. Янино-1, ул. Военный городок, земельный участок 67 на землях неразграниченной государственной собственности

площадью 4060 кв.м в кадастровом квартале 47:07:1046001, без предоставления земельных участков и установления сервитутов, согласно схеме границ, предполагаемых к использованию под размещение объекта земель на кадастровом плане территории (приложение к постановлению), сроком на 2 года с даты принятия настоящего постановления.

2. Сектору землепользования и природопользования администрации Заневского городского поселения Всеволожского муниципального района Ленинградской области:

2.1. Направить настоящее постановление ООО «СМЭУ «Заневка» в течение 1 рабочего дня со дня его принятия.

2.2. Направить настоящее постановление в течение 10 рабочих дней со дня его принятия в федеральный орган исполнительной власти, уполномоченный на осуществление государственного земельного надзора.

3. Настоящее постановление вступает в силу после его подписания.

4. Опубликовать настоящее постановление в газете «Заневский вестник» и разместить на официальном сайте Заневского городского поселения Всеволожского муниципального района Ленинградской области <http://www.zanevkaorg.ru>.

5. Контроль над исполнением настоящего постановления возложить на заместителя главы администрации по архитектуре, земельным и имущественным вопросам Егиазаряна Г.В.

Исполняющий обязанности  
главы администрации

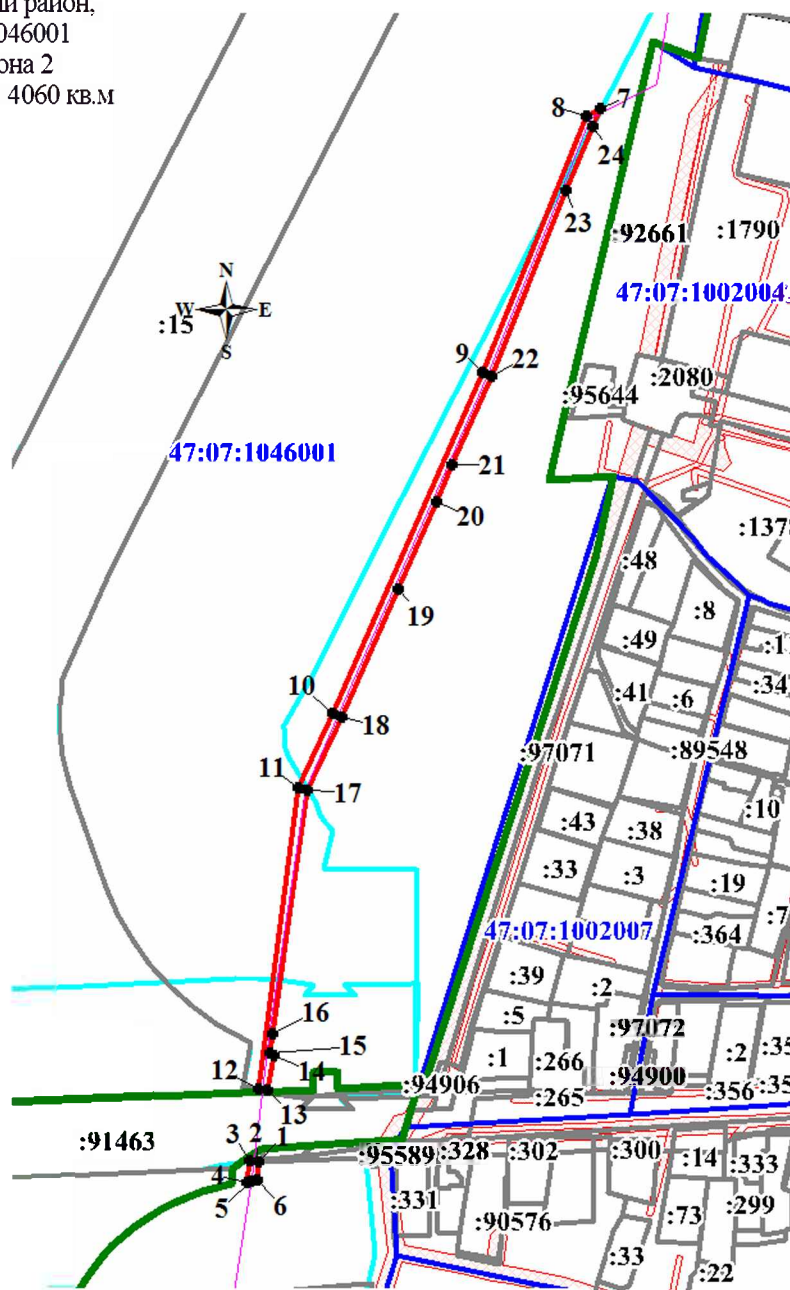
И.А. Бенера

### Схема границ земель, предполагаемых к использованию под размещение объекта, на кадастровом плане территории









Местоположение: Российская Федерация, Ленинградская область,  
 Всеволожский муниципальный район,  
 кадастровый квартал: 47:07:1046001  
 Система координат МСК 47 зона 2  
 Площадь земельного участка: 4060 кв.м

#### Каталог координат

Номер	X	Y
1	437 189,75	2 227 551,12
2	437 189,75	2 227 550,98
3	437 190,30	2 227 545,15
4	437 176,68	2 227 543,17
5	437 176,93	2 227 545,13
6	437 177,53	2 227 549,40
1	437 189,75	2 227 551,12
7	437 882,87	2 227 786,85
8	437 878,42	2 227 777,96
9	437 709,44	2 227 706,67
10	437 485,81	2 227 604,55
11	437 436,98	2 227 580,96
12	437 238,04	2 227 551,29
13	437 237,12	2 227 557,22
14	437 260,15	2 227 561,55
15	437 262,08	2 227 559,23
16	437 274,66	2 227 561,26
17	437 435,27	2 227 586,78
18	437 483,26	2 227 609,98
19	437 567,14	2 227 648,27
20	437 624,81	2 227 674,56
21	437 648,92	2 227 685,59
22	437 707,03	2 227 712,16
23	437 829,28	2 227 763,70
24	437 871,17	2 227 781,39
7	437 882,87	2 227 786,85



#### Условные обозначения:

-  - граница и кадастровый номер земельного участка, сведения о котором содержатся в ЕГРН
-  - граница земель предполагаемых к использованию
-  - обозначение характерных точек границ публичного сервитута
-  - граница и номер кадастрового квартала
-  - газопровод
-  - граница муниципального образования, населенного пункта
-  - придорожная полоса
-  - зона с особыми условиями использования территории