



АДМИНИСТРАЦИЯ
ЗАНЕВСКОГО ГОРОДСКОГО ПОСЕЛЕНИЯ
Всеволожского муниципального района Ленинградской области

ПОСТАНОВЛЕНИЕ

07.10.2024

№ 924

д. Заневка

О размещении проездов, подъездных дорог в границах кадастровых кварталов 47:07:1002004, 47:07:1002007

В соответствии с п.3 ст.39.36 Земельного кодекса Российской Федерации, постановлением Правительства Российской Федерации от 03.12.2014 № 1300 «Об утверждении перечня видов объектов, размещение которых может осуществляться на землях или земельных участках, находящихся в государственной или муниципальной собственности, без предоставления земельных участков и установления сервитутов», постановлением Правительства Ленинградской области от 03.08.2015 № 301 «Об утверждении Порядка и условий размещения отдельных видов объектов на землях или земельных участках, находящихся в государственной или муниципальной собственности, без предоставления земельных участков и установления сервитутов на территории Ленинградской области», рассмотрев заявление Общества с ограниченной ответственностью «Центр комплексного проектирования инфраструктуры» (ИНН 7810712810) входящий № 6635-02-04 от 26.09.2024, схему границ предполагаемых к использованию под размещение объекта земель или земельного участка на кадастровом плане территории, администрация Заневского городского поселения Всеволожского муниципального района Ленинградской области

ПОСТАНОВЛЯЕТ:

1. ООО «Центр комплексного проектирования инфраструктуры»:
 - 1.1. Разместить проезды, в том числе вдольтрассовые, и подъездные дороги, для размещения которых не требуется разрешения на строительство на землях неразграниченной государственной собственности площадью 25617 кв.м в кадастровых кварталах 47:07:1002004, 47:07:1002007, без предоставления земельных участков и установления сервитутов, согласно схеме границ, предполагаемых к использованию под размещение объекта земель на кадастровом плане территории (приложение к постановлению), сроком на 2 года с даты принятия настоящего постановления.

1.2. Согласовать с отделом благоустройства и дорожного хозяйства Администрации вырубку деревьев и кустарников на испрашиваемой территории.

2. Сектору землепользования и природопользования администрации Заневского городского поселения Всеволожского муниципального района Ленинградской области:

2.1. Направить настоящее постановление ООО «Центр комплексного проектирования инфраструктуры» в течение 1 рабочего дня со дня его принятия.

2.2. Направить настоящее постановление в течение 10 рабочих дней со дня его принятия в федеральный орган исполнительной власти, уполномоченный на осуществление государственного земельного надзора.

3. Настоящее постановление вступает в силу после его подписания.

4. Опубликовать настоящее постановление в газете «Заневский вестник» и разместить на официальном сайте Заневского городского поселения Всеволожского муниципального района Ленинградской области <http://www.zanevkaorg.ru>.

5. Контроль над исполнением настоящего постановления возложить на заместителя главы администрации по архитектуре, земельным и имущественным вопросам Егиазаряна Г.В.

Исполняющий обязанности
главы администрации

И.А. Бенера

Местоположение: Ленинградская область, ул. Новая - ул. Кольцевая - 1-я Линия от ЦКС ГУ МВД России по г. Санкт-Петербургу и Ленинградской области до автодороги общего пользования регионального значения "Санкт-Петербург - Колтуши"
Кадастровые кварталы: 47:07:1002004, 47:07:1002007
Общая площадь: 25 617 кв.м.

Приложение к постановлению Администрации Заневского городского поселения Всеволожского муниципального района Ленинградской области от 07.10.2024 № 924

Схема границ предполагаемых к использованию под размещение объекта земель на кадастровом плане территории

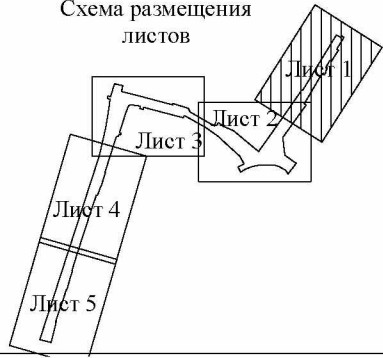


Масштаб 1:500

Условные обозначения:

- Границы земельных участков, включенных в ЕГРН
- Границы кадастровых кварталов
- Границы земель, предполагаемых к размещению линейного объекта
- Границы земель, не прошедшие государственные кадастровый учет, предлагаемые к размещению линейного объекта
- 50 Характерные точки границы земель, не прошедшие государственные кадастровый учет, предлагаемые к размещению линейного объекта
- 47:07:1002007:5 Кадастровые номера земельных участков, включенных в ЕГРН
- 47:07:1002007 Номера кадастровых кварталов

Схема размещения листов



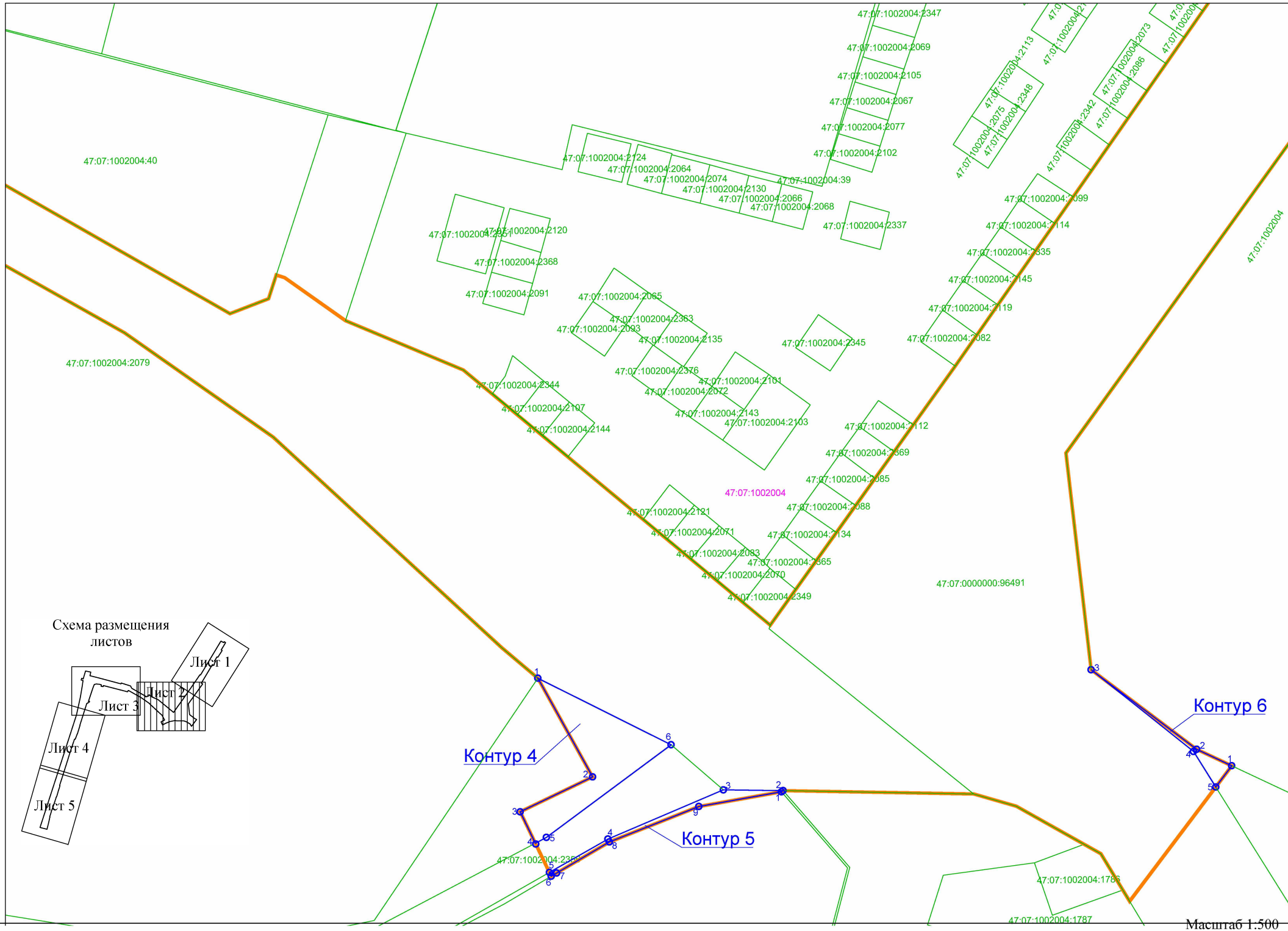
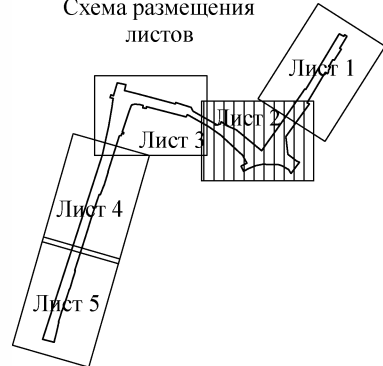
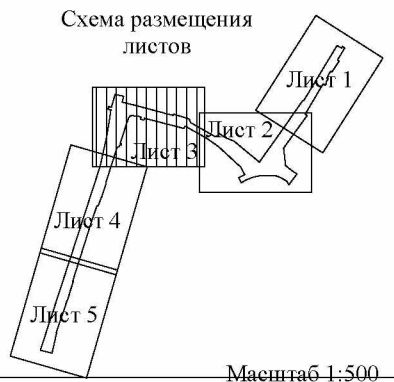
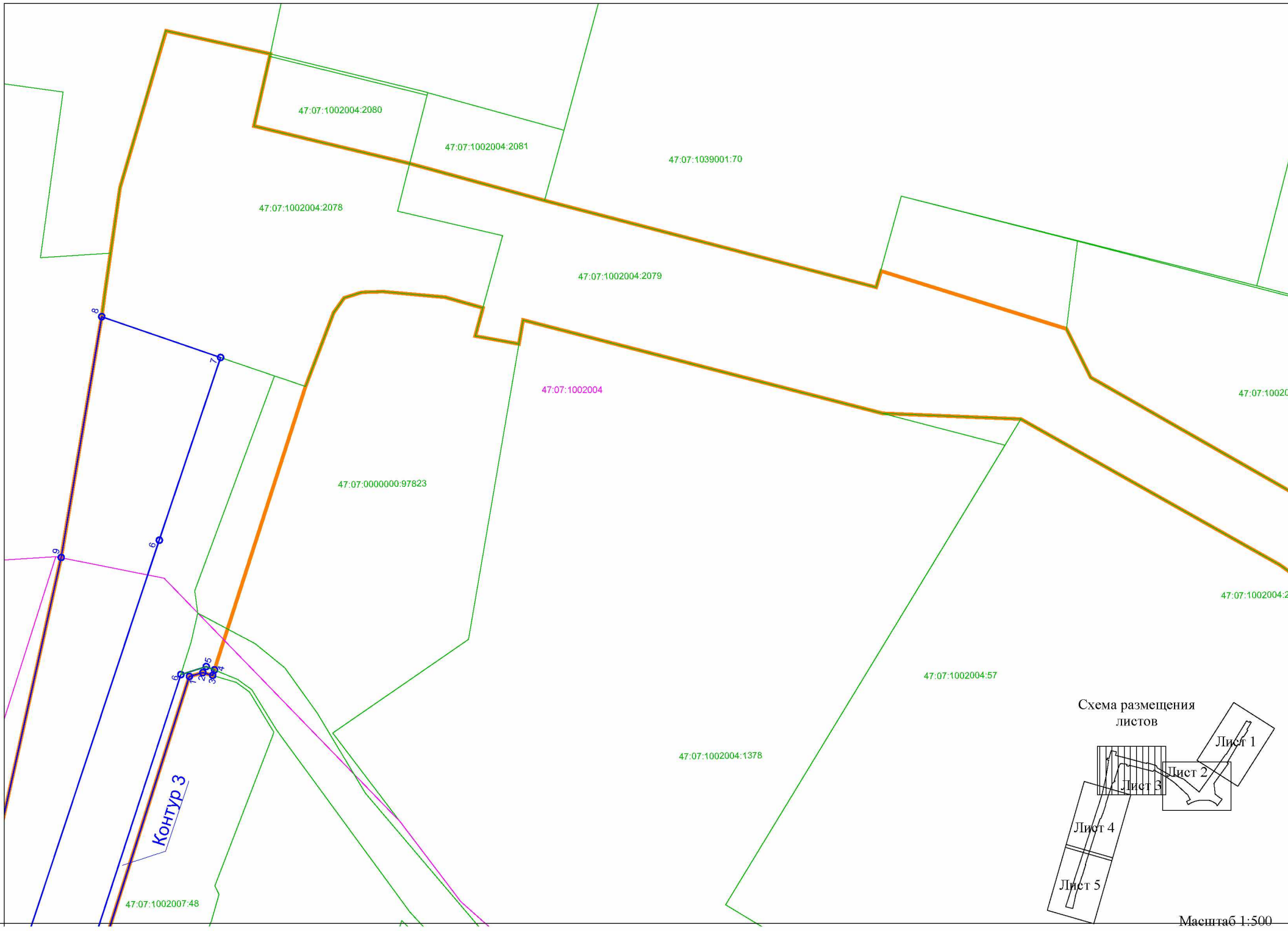


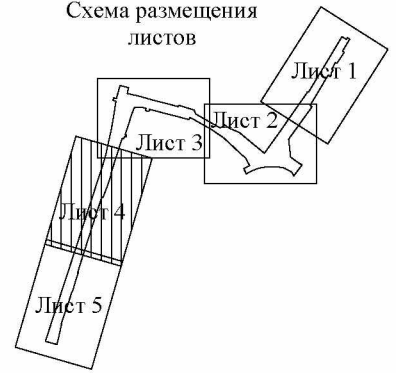
Схема размещения листов





Масштаб 1:500

Схема размещения листов



Масштаб 1:500

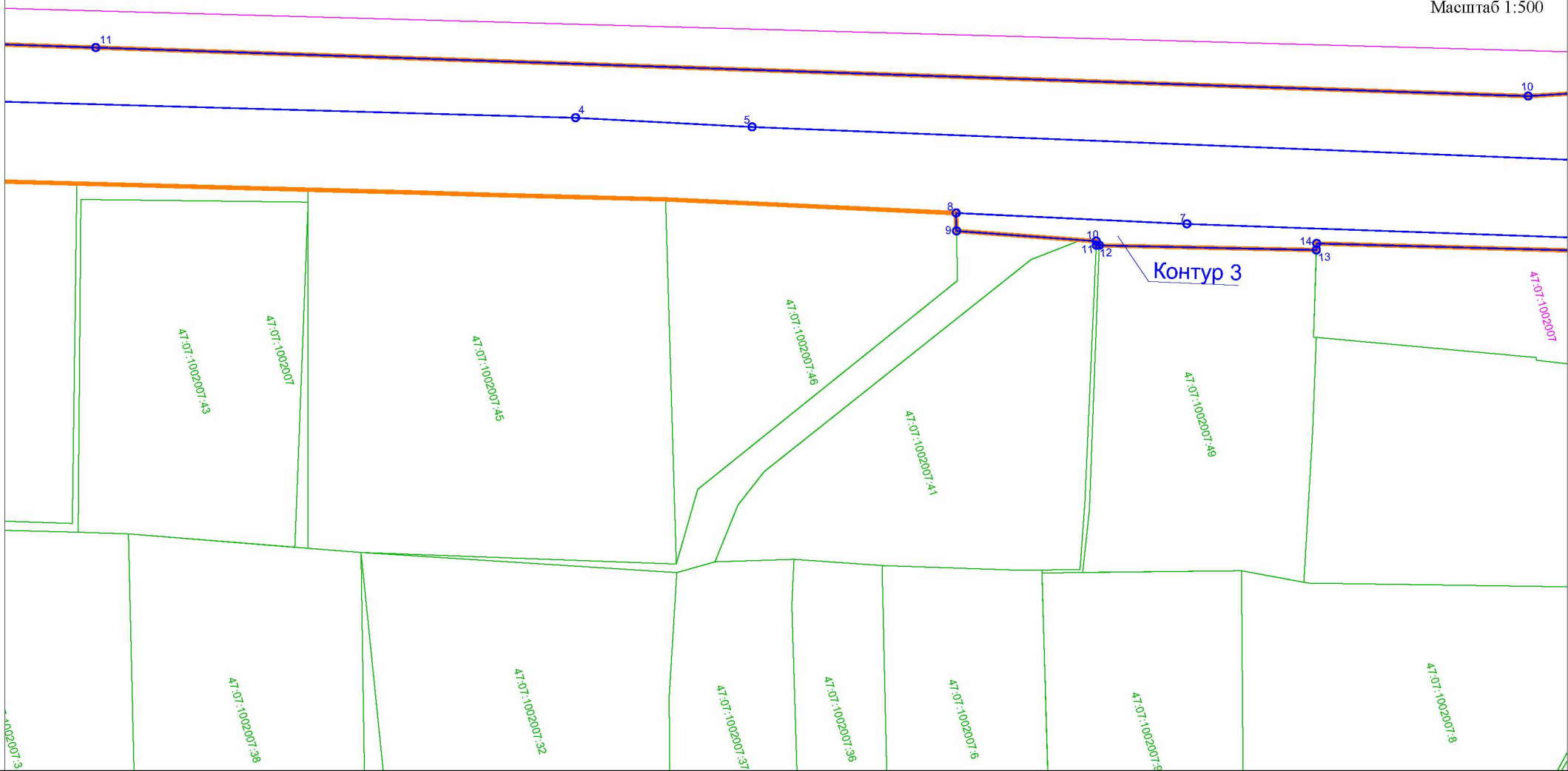
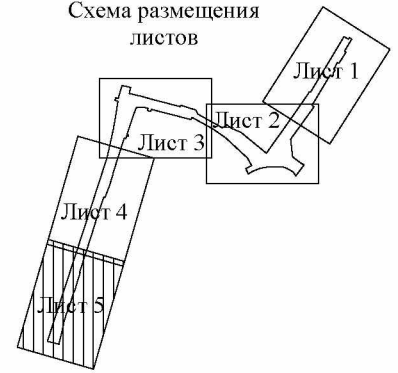
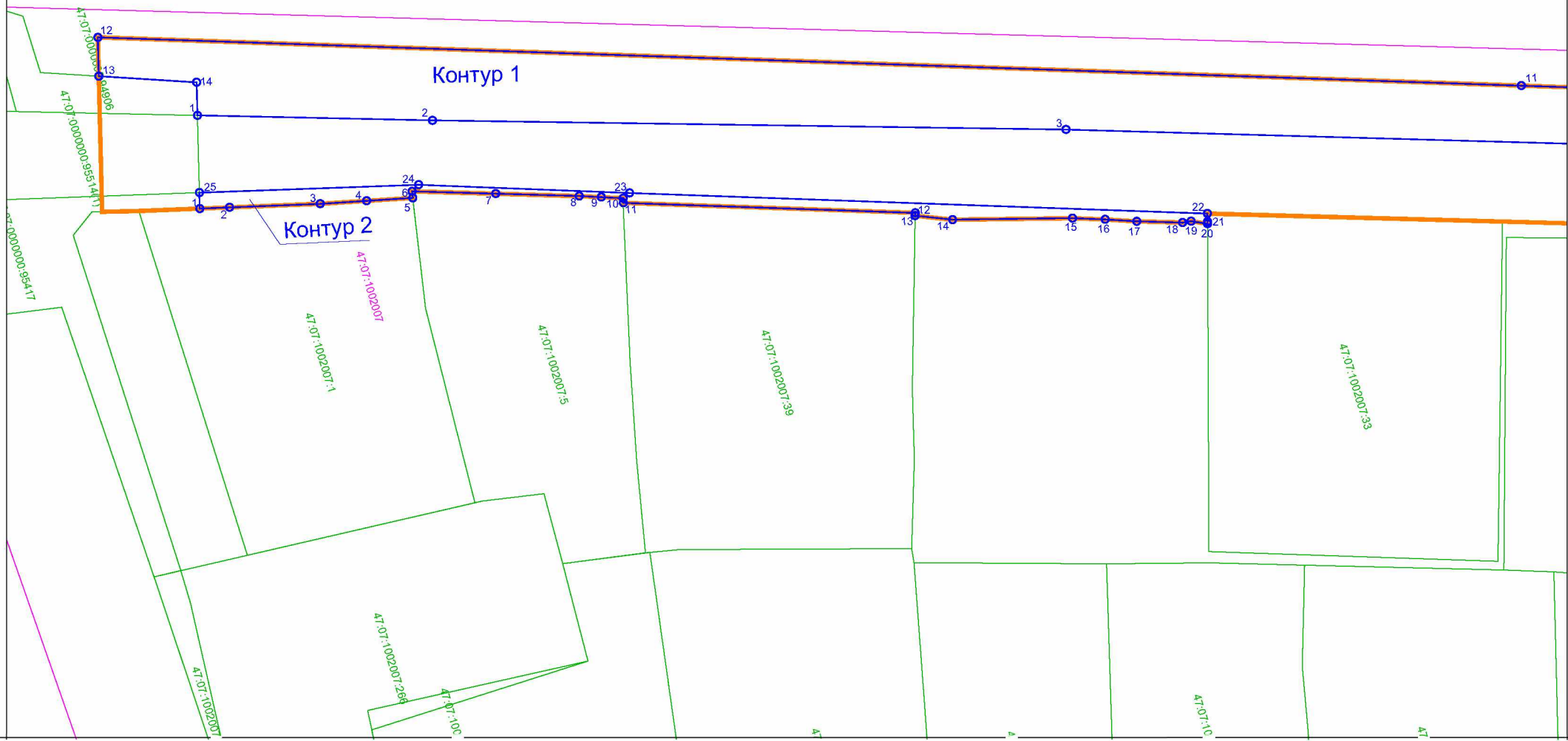


Схема размещения листов



Масштаб 1:500



Контур 1

№ точки	X	Y
1	95561,29	126714,17
2	95589,70	126723,00
3	95666,40	126746,26
4	95779,16	126782,16
5	95800,28	126789,44
6	95952,33	126839,88
7	95980,32	126849,29
8	95986,58	126831,05
9	95949,66	126824,83
10	95895,62	126812,82
11	95723,30	126756,86
12	95551,91	126701,20
13	95550,67	126705,95
14	95562,35	126710,12

S=3933 кв. м

Контур 2

№ точки	X	Y
1	95558,31	126725,58
2	95561,98	126726,47
3	95573,14	126729,21
4	95578,86	126730,47
5	95584,60	126731,73
6	95584,73	126730,90
7	95594,81	126734,11
8	95604,89	126737,32
9	95607,53	126738,23
10	95610,16	126739,13
11	95610,02	126739,69
12	95645,16	126751,12
13	95645,06	126751,46
14	95649,47	126753,26
15	95664,11	126757,27
16	95668,03	126758,56
17	95671,79	126759,90
18	95677,34	126761,65
19	95678,41	126761,78
20	95680,32	126762,67
21	95680,40	126762,41
22	95680,66	126761,43
23	95611,11	126738,71
24	95585,75	126730,33
25	95558,83	126723,62

S=170 кв. м

Контур 3

№ точки	X	Y
1	95931,42	126844,49
2	95932,02	126846,58
3	95931,59	126848,07
4	95932,44	126848,34
5	95932,95	126847,09
6	95931,72	126843,19
7	95849,71	126816,42
8	95822,05	126807,03
9	95821,47	126809,23
10	95838,10	126815,35
11	95837,95	126815,85
12	95838,32	126815,97
13	95864,53	126824,12
14	95864,79	126823,33

S=242 кв. м

Контур 4

№ точки	X	Y
1	95895,61	127075,17
2	95880,49	127083,55
3	95875,14	127072,45
4	95870,31	127074,78
5	95871,20	127076,48
6	95885,41	127095,60

S=188 кв. м

Контур 5

№ точки	X	Y
1	95878,20	127112,54
2	95878,38	127112,80
3	95878,50	127103,61
4	95870,96	127085,91
5	95865,84	127076,93
6	95865,26	127077,21
7	95865,75	127078,04
8	95870,51	127086,13
9	95875,95	127099,85

S=31 кв. м

Контур 6

№ точки	X	Y
1	95882,19	127181,63
2	95884,72	127176,24
3	95896,92	127160,06
4	95884,38	127175,77
5	95878,94	127179,18

S=19 кв. м

Контур 7

№ точки	X	Y
1	96081,38	127252,67
2	96083,44	127248,97
3	96073,75	127243,54
4	96072,54	127246,94

S=42 кв. м

Контур 8

№ точки	X	Y
1	96092,90	127260,13
2	96094,85	127256,87
3	96089,17	127252,67
4	96087,00	127256,31

S=28 кв. м