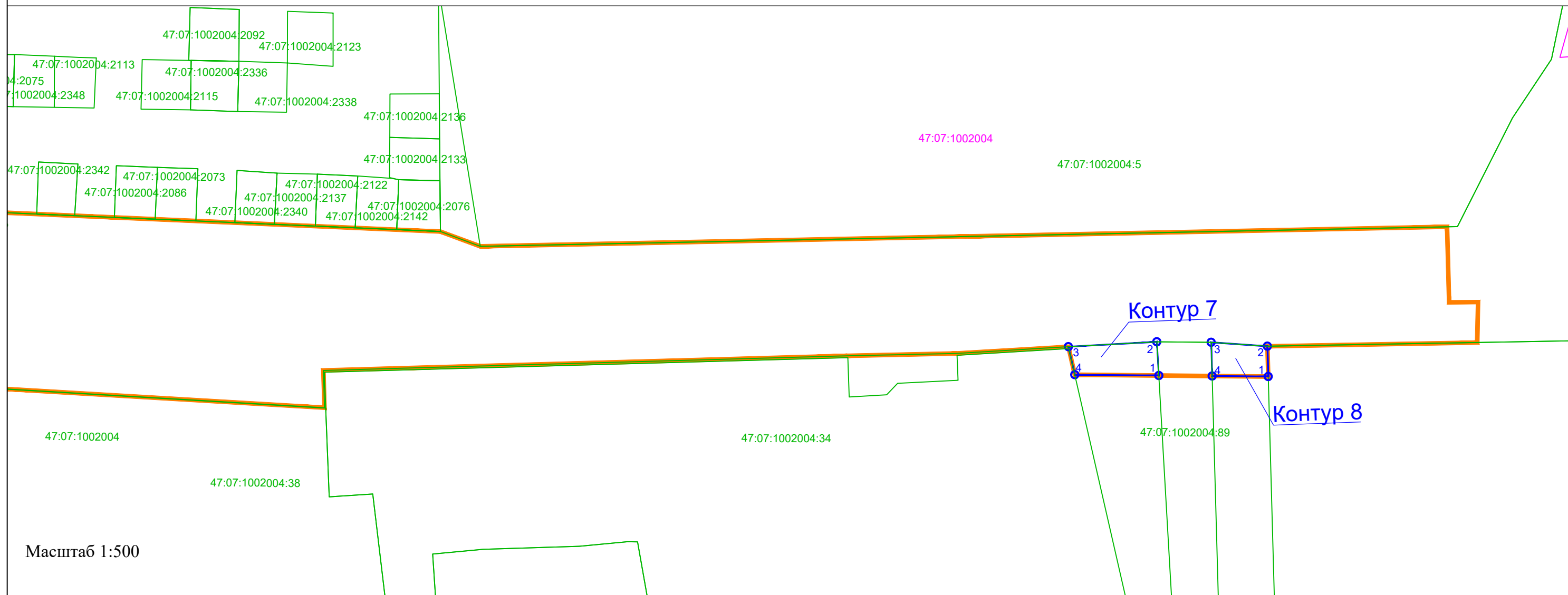


Местоположение: Ленинградская область, ул. Новая - ул. Кольцевая - 1-я Линия от ЦКС ГУ МВД России по г. Санкт-Петербургу и Ленинградской области до автодороги общего пользования регионального значения "Санкт-Петербург - Колтуши"
Кадастровые кварталы: 47:07:1002004, 47:07:1002007
Общая площадь: 4 653 кв.м.

Приложение к постановлению Администрации Заневского городского поселения Всеволожского муниципального района Ленинградской области от 27.02.2025 № 126

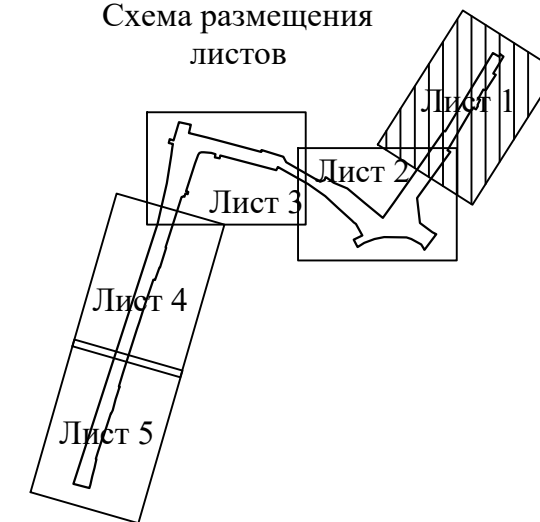
Схема границ предполагаемых к использованию под размещение объекта земель на кадастровом плане территории

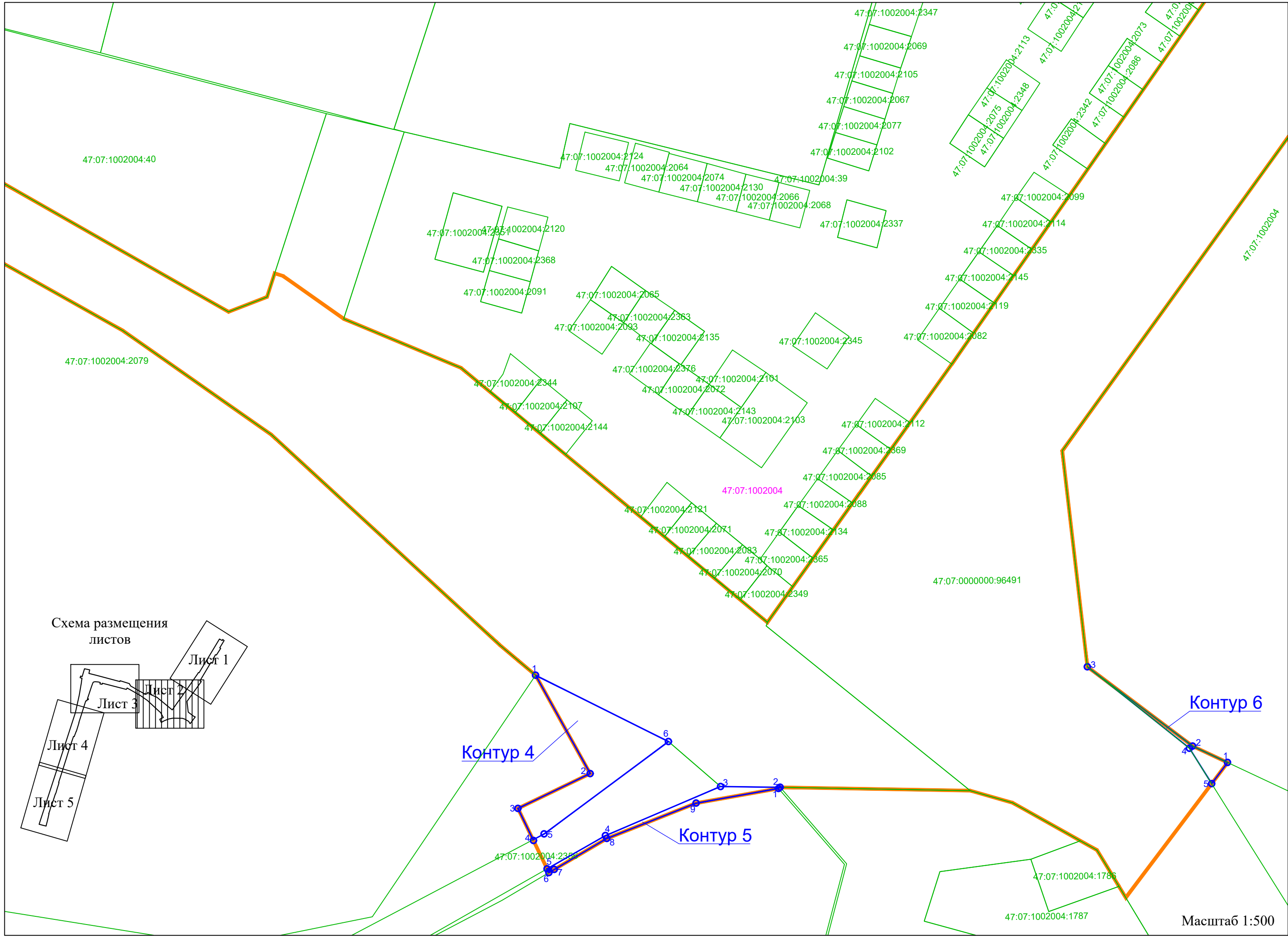


Условные обозначения:

- Границы земельных участков, включенных в ЕГРН
- Границы кадастровых кварталов
- Границы земель, предполагаемых к размещению линейного объекта
- Границы земель, не прошедшие государственные кадастровый учет, предлагаемые к размещению линейного объекта
- 50 Характерные точки границы земель, не прошедшие государственные кадастровый учет, предлагаемые к размещению линейного объекта
- 47:07:1002007:5 Кадастровые номера земельных участков, включенных в ЕГРН
- 47:07:1002007 Номера кадастровых кварталов

Схема размещения листов





47:07:1002004:40

47:07:1002004:2079

47:07:1002004:2347

47:07:1002004:2069

47:07:1002004:2105

47:07:1002004:2067

47:07:1002004:2077

47:07:1002004:2102

47:07:1002004:2124
47:07:1002004:2064
47:07:1002004:2074
47:07:1002004:2130
47:07:1002004:2066
47:07:1002004:2068

47:07:1002004:2351
47:07:1002004:2120
47:07:1002004:2368
47:07:1002004:2091

47:07:1002004:2065
47:07:1002004:2363
47:07:1002004:2093
47:07:1002004:2135

47:07:1002004:2344
47:07:1002004:2197
47:07:1002004:2144

47:07:1002004:2376
47:07:1002004:2101
47:07:1002004:2072
47:07:1002004:2143
47:07:1002004:2103

47:07:1002004:2345

47:07:1002004:2082

47:07:1002004:2112

47:07:1002004:2369

47:07:1002004:2085

47:07:1002004

47:07:1002004:2121

47:07:1002004:2088

47:07:1002004:2071

47:07:1002004:2134

47:07:1002004:2083

47:07:1002004:2365

47:07:1002004:2070

47:07:1002004:2349

47:07:0000000:96491

Схема размещения листов

Лист 1

Лист 2

Лист 3

Лист 4

Лист 5

Контур 4

Контур 5

Контур 6

47:07:1002004:2355

47:07:1002004:1786

47:07:1002004:1787

Масштаб 1:500

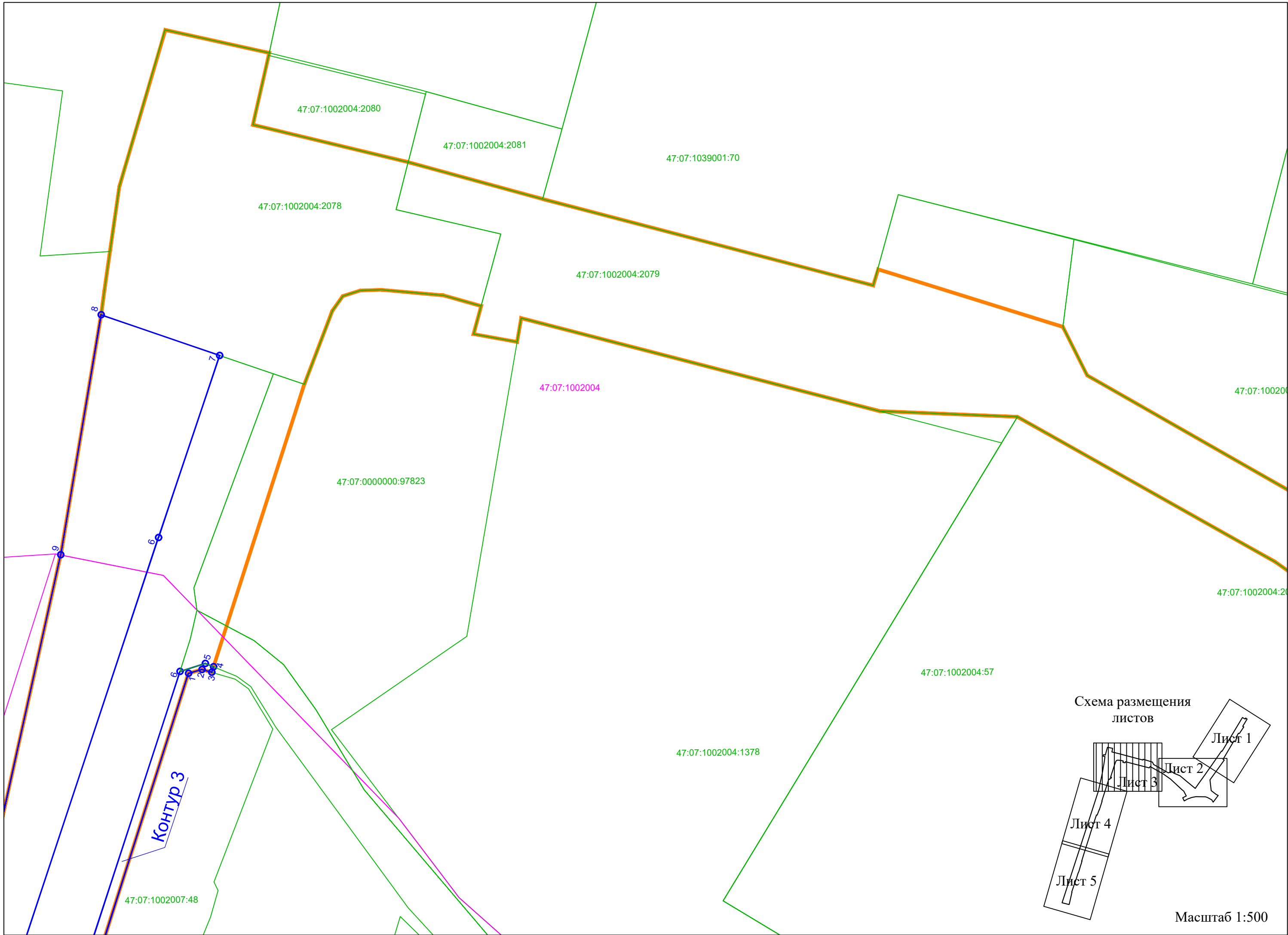
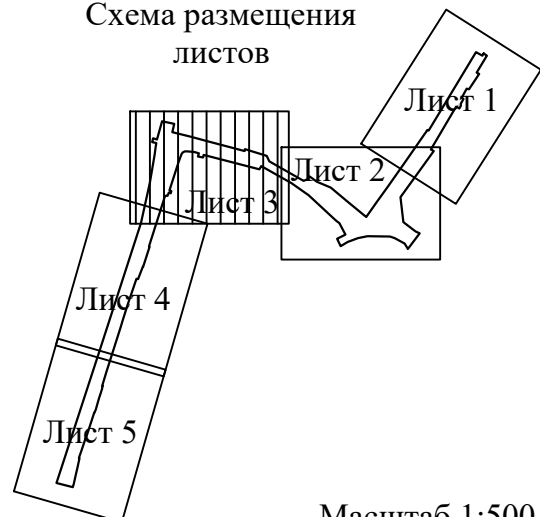
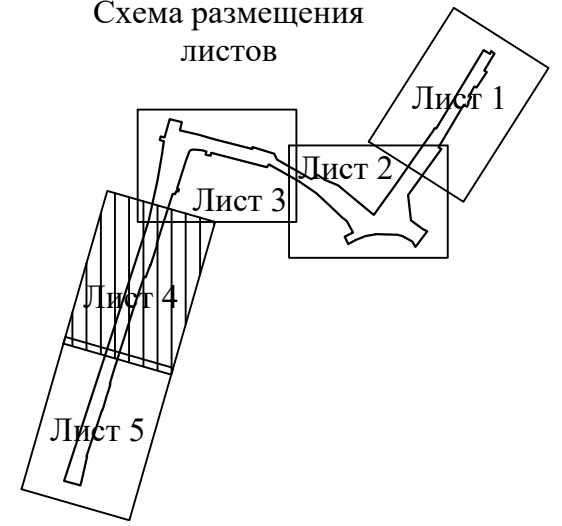


Схема размещения листов

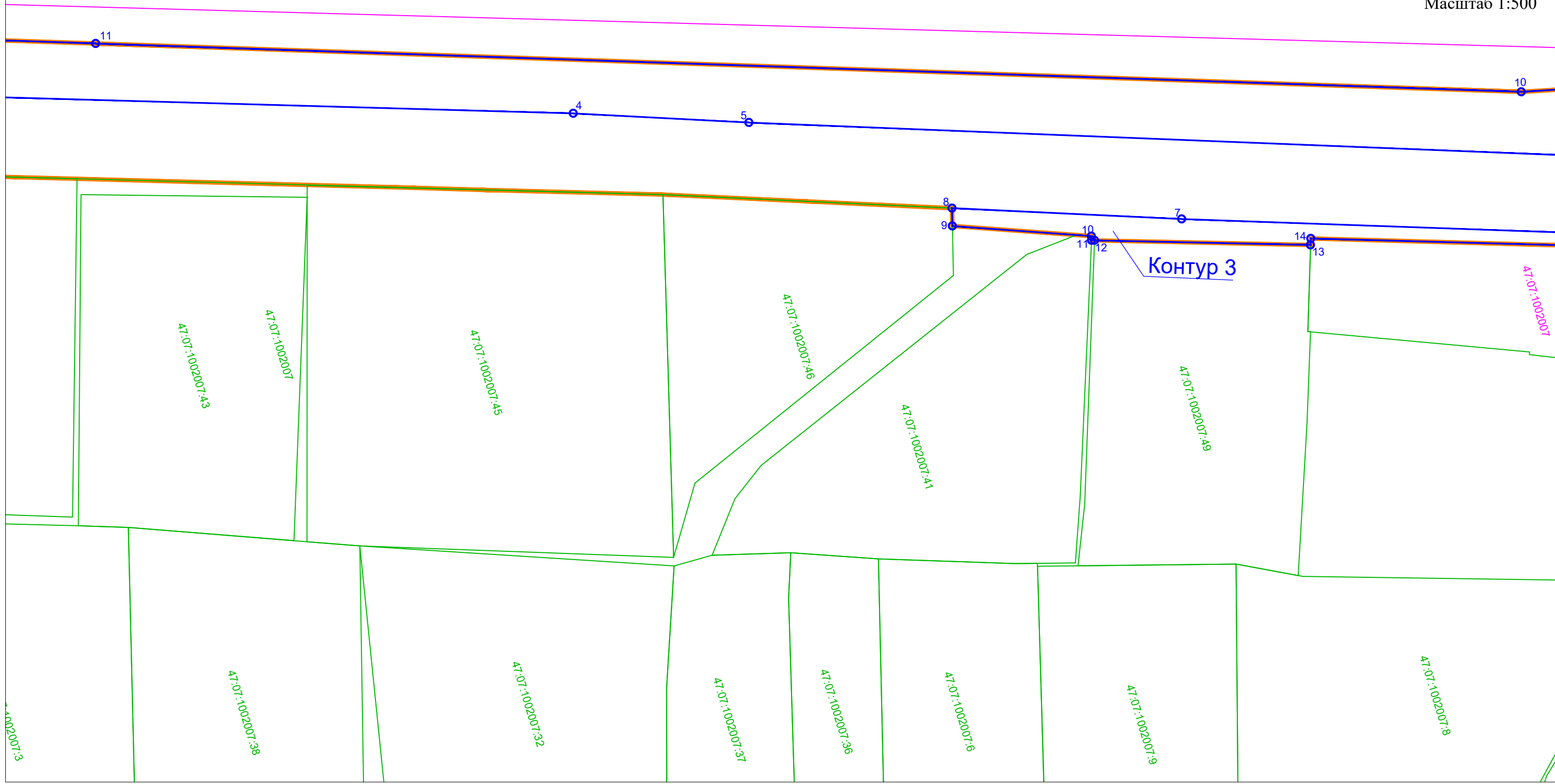


Масштаб 1:500

Схема размещения листов



Масштаб 1:500



47.07.1.002007.43

47.07.1.002007.44

47.07.1.002007.45

47.07.1.002007.46

47.07.1.002007.47

47.07.1.002007.49

47.07.1.002007.50

47.07.1.002007.3

47.07.1.002007.38

47.07.1.002007.32

47.07.1.002007.37

47.07.1.002007.39

47.07.1.002007.9

47.07.1.002007.9

47.07.1.002007.8

Контур 3

11

4

5

8

9

10

11

12

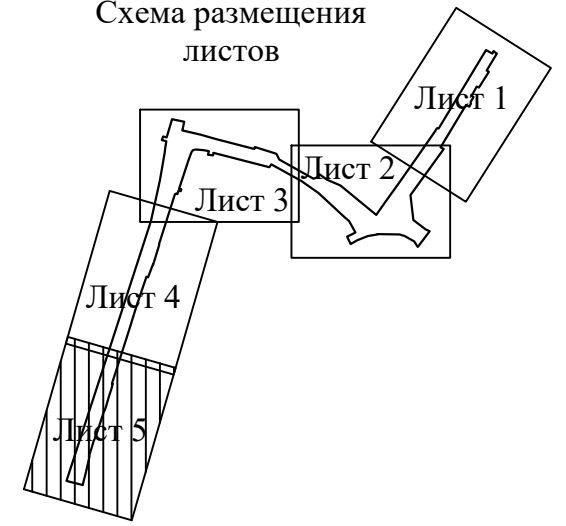
7

14

13

10

Схема размещения листов



Масштаб 1:500



Контур 1

Контур 2

47:07:1002007:94906

47:07:1002007:9551411

47:07:1002007:94117

47:07:1002007:1

47:07:1002007

47:07:1002007:5

47:07:1002007:39

47:07:1002007:33

47:07:1002007:263

47:07:1002007:268

47:07:1002007

47:07

47:07

47:07:1002007

47:07

Контур 1

№ точки	X	Y
1	95561,29	126714,17
2	95589,70	126723,00
3	95666,40	126746,26
4	95779,16	126782,16
5	95800,28	126789,44
6	95952,33	126839,88
7	95980,32	126849,29
8	95986,58	126831,05
9	95949,66	126824,83
10	95895,62	126812,82
11	95723,30	126756,86
12	95551,91	126701,20
13	95550,67	126705,95
14	95562,35	126710,12

S=3933 кв. м

Контур 2

№ точки	X	Y
1	95558,31	126725,58
2	95561,98	126726,47
3	95573,14	126729,21
4	95578,86	126730,47
5	95584,60	126731,73
6	95584,73	126730,90
7	95594,81	126734,11
8	95604,89	126737,32
9	95607,53	126738,23
10	95610,16	126739,13
11	95610,02	126739,69
12	95645,16	126751,12
13	95645,06	126751,46
14	95649,47	126753,26
15	95664,11	126757,27
16	95668,03	126758,56
17	95671,79	126759,90
18	95677,34	126761,65
19	95678,41	126761,78
20	95680,32	126762,67
21	95680,40	126762,41
22	95680,66	126761,43
23	95611,11	126738,71
24	95585,75	126730,33
25	95558,83	126723,62

S=170 кв. м

Контур 3

№ точки	X	Y
1	95931,42	126844,49
2	95932,02	126846,58
3	95931,59	126848,07
4	95932,44	126848,34
5	95932,95	126847,09
6	95931,72	126843,19
7	95849,71	126816,42
8	95822,05	126807,03
9	95821,47	126809,23
10	95838,10	126815,35
11	95837,95	126815,85
12	95838,32	126815,97
13	95864,53	126824,12
14	95864,79	126823,33

S=242 кв. м

Контур 4

№ точки	X	Y
1	95895,61	127075,17
2	95880,49	127083,55
3	95875,14	127072,45
4	95870,31	127074,78
5	95871,20	127076,48
6	95885,41	127095,60

S=188 кв. м

Контур 5

№ точки	X	Y
1	95878,20	127112,54
2	95878,38	127112,80
3	95878,50	127103,61
4	95870,96	127085,91
5	95865,84	127076,93
6	95865,26	127077,21
7	95865,75	127078,04
8	95870,51	127086,13
9	95875,95	127099,85

S=31 кв. м

Контур 6

№ точки	X	Y
1	95882,19	127181,63
2	95884,72	127176,24
3	95896,92	127160,06
4	95884,38	127175,77
5	95878,94	127179,18

S=19 кв. м

Контур 7

№ точки	X	Y
1	96081,38	127252,67
2	96083,44	127248,97
3	96073,75	127243,54
4	96072,54	127246,94

S=42 кв. м

Контур 8

№ точки	X	Y
1	96092,90	127260,13
2	96094,85	127256,87
3	96089,17	127252,67
4	96087,00	127256,31

S=28 кв. м